Sytuacja finansowa samorządów w 2024 r.

Nowa ustawa o dochodach nie spowodowała rewolucji

W naszym corocznym rankingu przyglądamy się zamożności samorządów – w tym roku analizujemy dane za 2024 rok. Najgorętszym pytaniem odnoszącym się do lokalnych i regionalnych finansów jest wpływ nowej ustawy o dochodach JST, przyjętej pod koniec ubiegłego roku. Można się spodziewać, że w tym od lat dość stabilnym rankingu doprowadzi ona do wyraźniejszych przesunięć. Na razie jednak brakuje twardych danych, które pozwoliłyby na takie oceny. Musimy więc uzbroić się w cierpliwość i skupić na opisie sytuacji na pożegnanie poprzedniej wersji ustawy. A właściwie na pożegnanie trwającego od kilku lat chaosu związanego z finansowaniem samorządów.

Autorzy: Paweł Swianiewicz, Julita Łukomska*

Jak pamiętamy, ostateczny kształt ubiegłorocznych budżetów jest wynikiem zmieniającego się w następstwie realizacji Polskiego Ładu systemu finansowania, ale także uruchomionej ad hoc pod koniec 2024 roku „kroplówki" wspomagającej samorządy dodatkowymi transferami środków. Podobnie jak w latach ubiegłych, komentarz do rankingu zamożności samorządów wykorzystujemy jako punkt wyjścia do bardziej ogólnych obserwacji na temat trendów zmian najważniejszych wskaźników finansowych. Do niektórych z zasygnalizowanych dzisiaj wątków będziemy jeszcze wracali – w bardziej pogłębiony sposób – przy okazji dalszych publikacji we „Wspólnocie".

Zmiany kondycji finansowej

Wskaźniki finansowe dotyczące roku 2024 nie zawsze są jednoznaczne i nastręczają trudności w interpretacji. Ogólna wielkość dochodów budżetowych wzrosła wyraźnie w porównaniu z rokiem poprzednim we wszystkich kategoriach samorządów, a w przypadku powiatów i województw dochody te (wyrażane w cenach stałych) były najwyższe od początku poprzedniej kadencji władz samorządowych. Co więcej, po raz pierwszy od kilku lat dynamika wzrostu dochodów przewyższyła tempo wzrostu PKB oraz

Rys. 1. Dynamika dochodów budżetowych ogółem (2018=100, ceny stałe)

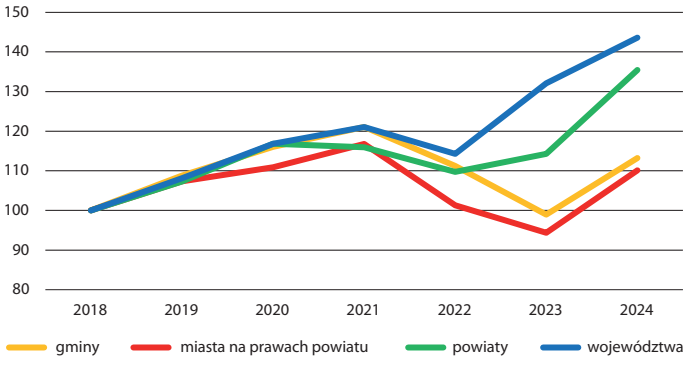

Rys. 2. Zmiany dochodów JST oraz zmiany PKB i przeciętnego wynagrodzenia (rok poprzedni = 100, ceny stałe)

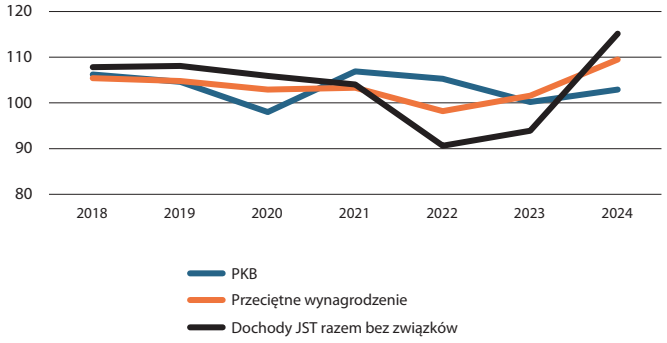

przeciętnego wynagrodzenia w gospodarce. Może to świadczyć o pewnym odbudowywaniu się stabilności finansowej (rys. 1 i 2). Podobnie pozytywną zmianą (choć – jeśli weźmiemy pod uwagę cały okres 2018–2024 – nie aż tak dynamiczną) odznaczyły się dochody własne (rys. 3). Pamiętając decyzje podejmowane w roku ubiegłym nie dziwi, że po okresie dużych spadków wzrosły w szczególności wpływy z tytułu udziałów w podatku dochodowym od osób fizycznych – w tym przypadku trajektoria zmian była w zasadzie identyczna we wszystkich grupach jednostek samorządowych (rys. 4).

W świetle takich danych nie powinno dziwić, że poprawiła się także wielkość nadwyżki operacyjnej brutto (rys. 5). Zwiększyła się ona we wszystkich kategoriach jednostek samorządowych, ale trzeba zauważyć, że w miastach na prawach powiatu punkt startu wyznaczony przez dane za 2023 r. był bardzo niski i nawet po wzroście z roku 2024 jej poziom nieznacznie przekraczał połowę nadwyżki, jaką miasta miały w 2018 r. Jedynie w województwach poziom nadwyżki operacyjnej w 2024 r. był wyższy niż na początku poprzedniej kadencji, a w powiatach osiągnął poziom z 2018 r.

Mając na uwadze dotychczas przytaczane dane, zaskakujący może być fakt spadku wydatków majątkowych. W 2024 r. jedyną kategorią JST, w których wydatki te się zwiększyły, były powiaty (rys. 6). To nie znaczy, że inwestycje samorządowe były niewielkie. Analizując dane w cenach stałych, w przeszłości były tylko cztery lata (2009, 2010, 2022, 2023), kiedy by-

Rys. 3. Zmiana dochodów własnych (ceny stałe, 2018=100)

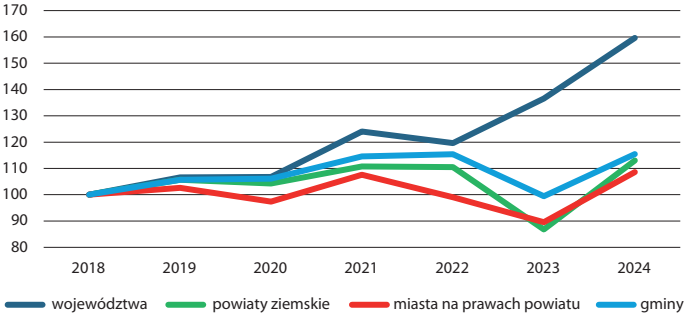

Rys. 5 . Zmiany nadwyżki operacyjnej brutto (ceny stałe, 2018=100)

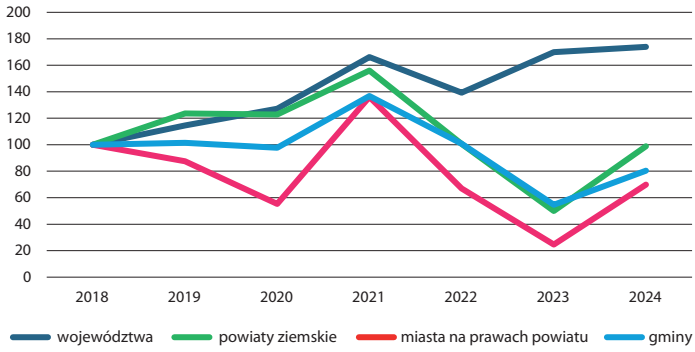

Rys. 4. Zmiany dochodów z tytułu udziałów w PIT (ceny stałe, 2018=100)

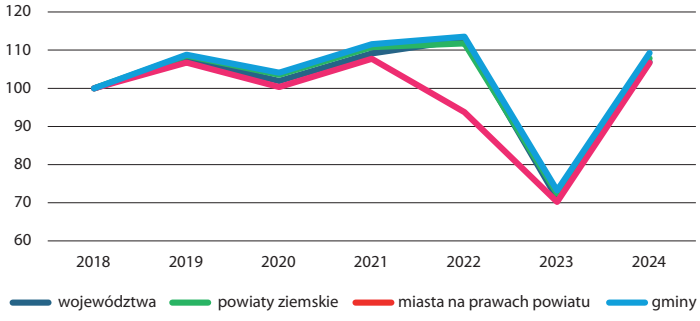

Rys. 6. Zmiana wydatków majątkowych (ceny stałe, 2018=100)

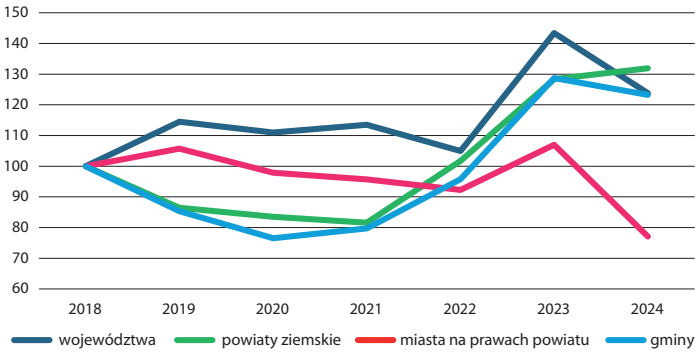

Ogólna wielkość dochodów budżetowych w 2024 r. wzrosła wyraźnie w porównaniu z rokiem poprzednim we wszystkich kategoriach JST, a w przypadku powiatów i województw dochody te były najwyższe od początku poprzedniej kadencji władz samorządowych. Co więcej, po raz pierwszy od kilku lat dynamika wzrostu dochodów przewyższyła tempo wzrostu PKB oraz przeciętnego wynagrodzenia w gospodarce.

ły one wyższe niż w 2024 r. Ale spadek w porównaniu do roku poprzedniego był zauważalny.

Ten spadek wydatków majątkowych w 2024 r. w większości samorządów miał złożone przyczyny, na które składało się:

– rosnące obciążenie wydatkami bieżącymi, np. w związku z niedofinansowaniem subwencji oświatowej (ale ten czynnik nie mógł mieć znaczenia decydującego, gdyby tak było to nie wzrastałaby nadwyżka operacyjna, choć pamiętajmy, że wielkość nadwyżki mogła być sztucznie zawyżona wpływającą pod koniec roku „kroplówką dochodową", której nie było czasu już wydać na nowe inwestycje),
– obciążenie spłatami wcześniejszego zadłużenia w związku z wysokimi stopami procentowymi,
– wygaśnięcie znacznej części wsparcia w postaci rządowych programów wspierania inwestycji samorządowych; programy te były przez nas niejednokrotnie krytykowane za nietransparentne i skrzywione politycznie kryteria rozdziału środków, za zastępowanie dotacjami odbieranych dochodów własnych, a także za nieprzejrzyste i ukryte poza budżetem zadłużanie sektora publicznego, ale miały jednak przełożenie na faktyczne pobudzanie wielkości inwestycji samorządowych;
– bardzo niewielkie finansowanie ze środków UE (rys. 7). Zapowiadane środki z KPO nie zdążyły być jeszcze wykorzystane, wciąż nie rozpędziły się także wydatki z regionalnych programów operacyjnych.

W minimalnym stopniu w porównaniu z poprzednimi latami wzrósł poziom zadłużenia samorządów (rys. 8).

Metoda rankingu

Metoda obliczania wskaźnika użytego w rankingu jest identyczna jak rok temu i w latach poprzednich. Pominięte zostały wpływy z dotacji celowych. Wpływ wielkiej, jednorazowej dotacji inwestycyjnej potrafi wywindować samorząd bardzo wysoko. Jest to awans incydentalny i niemający związku z trwałym wzrostem zamożności budżetu. Wydaje się więc, że uwzględnienie tylko dochodów własnych i otrzymywanych subwencji lepiej oddaje hasło naszego rankingu (zamożność).

Tak jak w ubiegłych latach, wpływające do budżetu dochody zostały skorygowane na dwa sposoby. Po pierwsze, odjęliśmy składki przekazywane przez samorządy w związku z subwencją równoważącą (regionalną w przypadku województw) – tak zwany w środowiskach samorządowych podatek janosikowy.

Po drugie, do faktycznie zebranych dochodów dodaliśmy skutki zmniejszenia stawek, ulg i zwolnień w podatkach lokalnych (chodzi o to, aby porównywać faktyczną zamożność, a nie skutki podejmowanych w gminach autonomicznych decyzji odnoszących się do polityki fiskalnej). Ta poprawka odnosi się wyłącznie do samorządów gminnych, bo powiaty i województwa nie podejmują żadnych decyzji odnoszących się do podatków.

Skorygowane w ten sposób dochody podzieliliśmy przez liczbę ludności każdej jednostki samorządowej.

Wyniki rankingu

Mapa zamożności samorządów zmienia się bardzo powoli. Z tego punktu widzenia znacznie ciekawsze może być zestawienie przygotowywane za rok (z danymi obejmującymi rok 2025) – zobaczymy czy nowa ustawa o dochodach JST wpłynie na rozkład zamożności w nieco bardziej radykalny sposób. ■

**Paweł Swianiewicz jest dyrektorem, a Julita Łukomska zastępczynią dyrektora Narodowego Instytutu Samorządu Terytorialnego; ponadto Paweł Swianiewicz jest profesorem w Instytucie Gospodarki Przestrzennej Uniwersytetu Przyrodniczego we Wrocławiu, a Julita Łukomska adiunktem w Katedrze Rozwoju i Polityki Lokalnej Uniwersytetu Warszawskiego*

Rys. 7. Zmiany wydatków budżetowych z UE (ceny stałe, 2018=100)

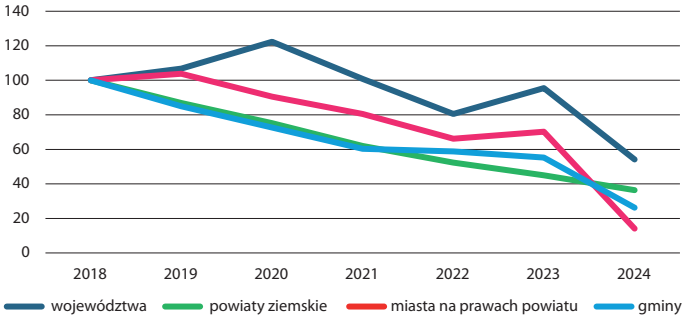

Rys. 8. Zmiany zadłużenia ogółem (ceny stałe, 2018=100)

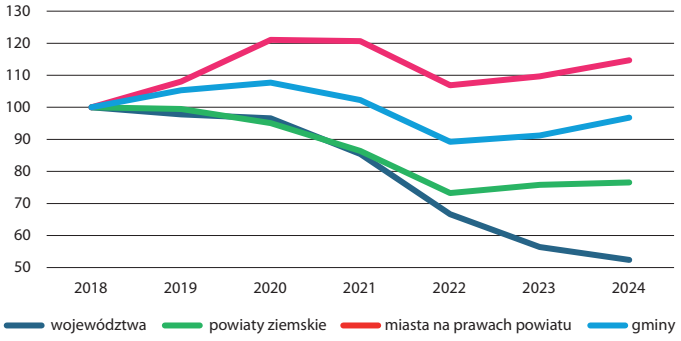

Pomorze Zachodnie wciąż na fali

Region potwierdził swoją wysoką pozycję (2. miejsce). To efekt konsekwentnej, odpowiedzialnej i długofalowej polityki prowadzonej przez samorząd.

▲Oddział Zakaźny Szpitala Wojewódzkiego w Szczecinie. Fot. UMWZ

Dynamika wydatków inwestycyjnych w województwie od 2018 r. wzrosła aż o 161 proc., a całkowite wydatki o 163 proc., co przełożyło się na ponad 3,5 mld zł wydanych w latach 2018–2024.

– Niewątpliwie świadczy to o bardzo dobrej sytuacji finansowej. Dane pokazują również, że staramy się utrzymywać podobną dynamikę zmian w zakresie zarówno wydatków bieżących, jak i majątkowych. Dodatkowo należy podkreślić, że udział wydatków majątkowych w roku 2025, podobnie jak w latach wcześniejszych, wynosi prawie 45 proc. Za rok 2024 posiadamy również najwyższy udział wydatków majątkowych spośród wszystkich polskich województw – mówi marszałek Olgierd Geblewicz.

Takie wyniki nie byłyby możliwe bez stabilnego zaplecza finansowego i świadomej polityki dochodowej. Nowa ustawa o dochodach JST, choć nie oznacza rewolucji dla województw, zdaniem samorządowców umożliwiła lepsze planowanie i większą przewidywalność finansową. Dzięki większej dywersyfikacji dochodów i wprowadzeniu parytetów udziałów w podatkach, system stał się stabilniejszy. W perspektywie nadchodzących lat region stawia na racjonalizację wydatków, długofalowe planowanie i wzmacnianie zdolności do pozyskiwania środków zewnętrznych – nie tylko dotacyjnych, ale także zwrotnych i mieszanych. Samorząd nie ukrywa, że spodziewana niższa dostępność funduszy unijnych będzie wymagała jeszcze większej efektywności i elastyczności w realizacji celów strategicznych. ■

Olgierd Geblewicz
marszałek woj. zachodniopomorskiego

Budżet dla ludzi, rozwój dla regionu

Naszą filozofią jest proinwestycyjne podejście do budżetu i do finansów. Ponad 45 proc. wydatków to wydatki majątkowe, jedne z największych w Polsce. To wpływa na rozwój regionu i na rosnącą zamożność samorządu. Wykonanie budżetu opieramy o nasze polityki. Najważniejsi są dla nas ludzie, dlatego wzmacniamy potencjał społeczny. Realizowaliśmy między innymi flagowy projekt „Społecznik", pomagając uruchomić kilka tysięcy oddolnych inicjatyw. Ważna jest dla nas polityka gospodarcza, gdzie przede wszystkim zachęcaliśmy inwestorów do lokowania kapitału na Pomorzu Zachodnim lub rozwoju dotychczas prowadzonej działalności.

Nie zapomnieliśmy o rynku pracy, gdzie wzmacnialiśmy kompetencje pracowników i ułatwialiśmy powrót do pracy w ramach Zachodniopomorskich Małych Skarbów.

Sporo uwagi poświeciliśmy trasom rowerowym, czyli naszej regionalnej wizytówce. Mamy ponad 800 km wybudowanych i oznakowanych dróg dla cyklistów.

W zakresie kultury, kontynuowaliśmy modernizację naszych instytucji, np. Ogrodów Przelewickich czy pomagaliśmy ratować zabytki.

Dużo działo się w zdrowiu. Szpital Wojewódzki w Szczecinie zakończył budowę obiektu dedykowanemu oddziałowi zakaźnemu czy zmodernizował łącznik, w którym mieści się nowoczesne centrum diagnostyczne.

Prawie 1 mld zł w ubiegłorocznym budżecie przeznaczyliśmy na politykę transportową. To spore wyzwanie. Po zakończeniu wymiany taboru kolejowego, naszym oczkiem w głowie stały się drogi wojewódzkie. Chcemy, by to właśnie ta infrastruktura w najbliższych latach została w pełni zmodernizowana.

2019	2020	2021	2022	2023	2024	Województwo	Zamożność per capita 2024 (w zł)
1	1	1	1	1	**1**	mazowieckie	881,79
9	4	3	2	2	**2**	zachodniopomorskie	718,50
3	2	8	3	5	**3**	kujawsko-pomorskie	701,54
8	9	6	4	4	**4**	podkarpackie	698,20
6	7	5	10	3	**5**	dolnośląskie	677,53
2	8	9	13	14	**6**	pomorskie	667,10
5	5	12	8	7	**7**	świętokrzyskie	648,16
16	13	4	6	6	**8**	opolskie	646,29
15	10	2	7	11	**9**	lubuskie	644,31
14	11	15	11	10	**10**	warmińsko-mazurskie	642,07

Rok wielkich inwestycji

Tramwaj do Wilanowa i Muzeum Sztuki Nowoczesnej w Warszawie (1. miejsce w rankingu), wiadukty nad linią kolejową czy supernowoczesne Branżowe Centrum Umiejętności w Poznaniu (3. miejsce) – to przykłady inwestycji, których rozmachu trudno nie docenić. Sytuacja finansowa miast jest stabilna i pozwala realizować przedsięwzięcia, które znacząco wpływają na jakość życia mieszkańców.



Wizualizacja nowej siedziby Teatru Muzycznego w Poznaniu. Fot. mat. prasowe

Budżet Poznania na 2024 rok został uchwalony na poziomie 6,3 mld zł po stronie wydatków i 5,4 mld po stronie dochodów. Pomimo deficytu zaplanowano nadwyżkę operacyjną na poziomie od 186 do 216 mln zł, co zapewniało miastu stabilność finansową i pozwalało realizować duże przedsięwzięcia.

Wśród kluczowych projektów znalazły się budowa Mostów Berdychowskich (ok. 103 mln zł), modernizacja wiaduktów na ulicach Lutyckiej i Golęcińskiej, a także inwestycje w chodniki i inne elementy infrastruktury drogowej. W oświacie przewidziano inwestycje o wartości około 133 mln zł – m.in. budowę szkoły na Strzeszynie, halę sportową przy XX Liceum Ogólnokształcącym, remonty szkół podstawowych oraz modernizację ich zaplecza. Na kulturę przeznaczono ponad 113 mln zł.

A teraz kilka szczegółów. Rok 2024 w Poznaniu rozpoczął się dużym projektem – budową wiaduktów w ciągu ulic Lutyckiej i Golęcińskiej. To wyczekiwana inwestycja, dzięki której zamknięte szlabany na przejazdach kolejowych nie będą już codziennością mieszkańców Strzeszyna i Podolan. – Nikogo nie trzeba przekonywać, że to bardzo ważna i wyczekiwana inwestycja dla mieszkańców Strzeszyna i okolic. Po ich powstaniu linia kolejowa łącząca Poznań z Piłą nie będzie już przeszkodą w codziennej drodze do pracy czy szkoły wielu mieszkańców północno-zachodniego Poznania. Skończy się długie oczekiwanie na otwarcie szlabanu przy przejazdach kolejowych – mówił Jacek Jaśkowiak, prezydent tego miasta.

W tej części Poznania przybywa mieszkańców, dlatego dla najmłodszych powstaje też nowa szkoła. Pod koniec stycznia 2024 r. na placu budowy wmurowano symboliczną kapsułę czasu. Z miesiąca na miesiąc widać, jak rosną kolejne mury i kondygnacje. To obecnie największa inwestycja oświatowa w Poznaniu.

Jesienią zakończyła się budowa Branżowego Centrum Umiejętności w dziedzinie piekarstwa przy Zespole Szkół Przemysłu Spożywczego na Winogradach. – Można powiedzieć, że urosło jak na drożdżach. W niecały rok od rozpoczęcia budowy otwieramy budynek zaprojektowany stricte dla tej branży – mówił podczas uroczystego otwarcia w styczniu 2025 r. prezydent Jacek Jaśkowiak. – Obserwujemy coraz większe zapotrzebowanie na zdrową żywność. Cieszy więc

2019	2020	2021	2022	2023	2024	Miasto	Zamożność per capita 2024 (w zł)
1	1	1	1	1	**1**	Warszawa	12699,84
2	2	3	2	2	**2**	Opole	10445,48
4	3	5	4	5	**3**	Poznań	10220,71
3	4	2	3	3	**4**	Wrocław	10013,89
7	6	7	5	4	**5**	Katowice	9982,16
6	5	6	6	6	**6**	Gdańsk	9572,31
5	7	4	7	8	**7**	Kraków	9496,89
8	8	9	8	9	**8**	Rzeszów	9177,70
9	9	8	9	7	**9**	Olsztyn	9079,17
11	11	13	10	10	**10**	Kielce	8784,89

fakt, że przyszli specjaliści od wypieków będą tu mieli bardzo dobre warunki do kształcenia. Powstanie tego centrum to też wyraźny sygnał miasta, że stawiamy na rozwój szkolnictwa branżowego.

BCU jest m.in. odpowiedzią na braki wykwalifikowanej kadry w branży piekarskiej, zarówno w produkcji, jak i sprzedaży chleba oraz pozostałych wyrobów w kontekście rosnącego zapotrzebowania na zdrową żywność. W nowej placówce działa pracownia, która umożliwia kształcenie w zawodzie piekarza.

Nową siedzibę zyska Teatr Muzyczny w Poznaniu, obecnie mieszczący się w dawnym gmachu Domu Żołnierza. Będzie to pierwszy teatr wybudowany od podstaw w powojennej historii stolicy Wielkopolski, mający przyciągać rocznie około 300 tys. widzów. Powstanie w ścisłym centrum Poznania, przy rondzie Kaponiera. Podstawowe zamówienie na budowę ma wartość ok. 400 mln zł, a zakończenie inwestycji planowane jest na grudzień 2028 roku. Drugi etap, obejmujący wyposażenie obiektu, może zwiększyć koszt do około 500 mln zł.

Przyjrzyjmy się teraz najbogatszemu miastu w Polsce, czyli Warszawie. Budżet stolicy na 2024 rok zaplanowano z wydatkami ogółem w wysokości 27,7 mld zł, w tym wydatki bieżące stanowiły 24,721 mld zł, a majątkowe (inwestycje) – 3,05 mld zł. Zgodnie z uchwałą, zaplanowany deficyt wyniósł 3,241 mld zł. Dochody oszacowano na 24,5 mld zł. Jednak miasto osiągnęło wpływy w wysokości 28,3 mld zł, co skutkowało nadwyżką budżetową sięgającą 806 mln zł. Taka sytuacja była efektem lepszych wpływów, m.in. z PIT, CIT, a także oszczędności w realizacji wydatków.

Jeśli chodzi o inwestycje, ponad pół miliarda przeznaczono w Warszawie na budowę II linii metra, niewiele mniej na zakup taboru i wkłady do inwestycji Tramwajów Warszawskich, około 206 mln zł pochłonęła budowa Muzeum Sztuki Nowoczesnej. Spośród innych projektów warto wymienić zespół szkolno-przedszkolny, modernizacje szkół, wkłady do spółek TBS, modernizację Sali Kongresowej PKiN.

Kluczową inwestycją transportową była budowa tramwaju do Wilanowa, która rozpoczęła się w sierpniu 2022 roku. 29 października 2024 r. tramwaje ruszyły trasą główną (bez odnogi na Stegny), obsługiwaną przez linie 14, 16, co zapewniło dużą przepustowość i płynność ruchu. Mimo że zasadnicza część trasy została oddana w 2024 r., pełne zakończenie prac technicznych, drogowych, w zakresie zieleni i infrastruktury ma nastąpić w drugiej połowie 2025 r. Nowa linia została wyposażona w tzw. zielone torowisko, co wpływa na poprawę mikroklimatu i estetyki. Trasa została wzbogacona o co najmniej 640 nowych drzew i krzewów, a także kwietne łąki. Do Wilanowa kursują nowoczesne, niskopodłogowe tramwaje Hyundai Rotem – klimatyzowane, ciche i energooszczędne. W sumie przypisano aż 50 takich wagonów do obsługi nowej linii, zapewniając najwyższy komfort podróży. ■

REKLAMA



Wszystkie drogi prowadzą do OPOLA

Nieważne czy autostopem z Karin Stanek, parostatkiem Krzysztofa Krawczyka czy wsiadając do pociągu byle jakiego z Marylą Rodowicz – i tak wszystkie drogi w Polsce (nie tylko muzyczne) prowadzą do Opola. Stolica Polskiej Piosenki już ósmy rok z rzędu uplasowała się na podium rankingu „Wspólnoty" dotyczącego bogactwa samorządów. Wzorem poprzednich kilku lat zajęła 2. miejsce, ustępując tylko Warszawie. Jak wyjaśnić fenomen sukcesu stolicy najmniejszego województwa w kraju, a jednocześnie miasta starszego niż Kraków, o którym pisał już słynny Geograf Bawarski około 850 roku, czyli na długo przed tym, jak narodziła się Polska?

Niepowtarzalna atmosfera, wyjątkowa architektura i gościnność mieszkańców tworzą harmonię Opola, którego bogactwo historyczne kryje się za każdym rogiem zabytkowych kamienic, pośród pomników oraz w wąskich uliczkach starego miasta. Przeszłość na pełnych zasadach fair play konkuruje z teraźniejszością, a nowoczesność idzie pod rękę z tradycją.

– Znakomita passa ośmiu lat z rzędu na podium to zasługa mieszkańców i przedsiębiorców. Są największym kapitałem i wartością Opola. Kochają małą ojczyznę i nieustannie inspirują nas do tego, aby rozwijać to wielokulturowe miasto otwarte na świat i nowoczesność – tłumaczy Arkadiusz Wiśniewski, który prezydentem Stolicy Polskiej Piosenki jest już trzecią kadencję.

Nie byłoby tych wszystkich sukcesów, za które co roku wyróżniane i nagradzane jest miasto, gdyby nie ogromne wydatki na inwestycje samorządu Opola. Od 2015 r. wyniosły ponad 2,1 mld zł, z czego pozyskane dotacje zewnętrzne (m.in. środki unijne) to ponad 900 mln zł. Najpierw Opole potrafiło je pozyskać, a następnie mądrze rozdysponować.

Lista pięknych miejsc i nowych budowli składających się na bogactwo samorządu jest długa i różnorodna. Najnowocześniejszy i najbardziej



Stadion Itaka Arena Opolu to techniczne i ekologiczne cacko na miarę XXI wieku

Centrum Usług Publicznych zbiera pochwały za nowatorskie podejście do mieszkańców Opola

Jedna strefa ekonomiczna jest już pełna. Pora na następną

Magiczna Miejska Biblioteka Publiczna

ekologiczny w Polsce stadion piłkarski Itaka Arena (na zdjęciu podczas ceremonii otwarcia) wyróżniono niedawno w ogólnopolskim rankingu TOP Inwestycje Komunalne 2025. Nagrody zbiera także Centrum Usług Publicznych (kilka tygodni temu docenione przez prezydenta RP), które zrewolucjonizowało sposób funkcjonowania mieszkańców w zakresie załatwiania spraw urzędowych. Kiedyś stała tam fabryka części samochodowych. Obecnie uciążliwy przemysł przeniósł się do strefy ekonomicznej na obrzeżach miasta, która wypełniła się biznesem z całego świata.

Siłą Opola są firmy ze wszystkich zakątków globu. To stąd codziennie wyjeżdżają w świat m.in. quady, skutery i motocykle amerykańskiej grupy Polaris Industries. Produkująca na cały świat odżywki dziecięce Nutricia jest strategiczną w Europie fabryką grupy spółek Danone (kilka tygodni temu otworzyła nowy zakład za ponad 230 mln zł), a Zott na cały świat wysyła z Opola pyszne jogurty. To tutaj siedziby mają też jedno z największych biur turystycznych w Europie – Itaka, potentat na rynku przewozów autokarowych – Sindbad, czy firma gigant Capgemini.

Aktualnie biznesowym oczkiem w głowie samorządu jest strefa ekonomiczna Opole-Wrzoski. Jedna z dwóch branych obecnie pod uwagę lokalizacji budowy gigantycznej fabryki materiału aktywnego katody – elementu ogniw elektrycznych. Amerykańska firma Ascend Elements chce w dwóch transzach wydać na ten cel 7 mld zł. To jedyna taka technologia na świecie. Amerykanie mają już za sobą wizytę studyjną dotyczącą tej inwestycji. Strefa we Wrzoskach budzi zainteresowanie, bo jest najlepiej uzbrojonym terenem inwestycyjnym w Europie. Są tu dostępne gigantyczne ilości prądu za sprawą Elektrowni Opole, gazu (obok przechodzi wielki gazociąg) i wody, którą jest w stanie zapewnić spółka Wodociągi i Kanalizacja Opole. Atrakcyjność potęguje fakt, że teren położony jest w pobliżu 300-tysięcznej aglomeracji opolskiej, raptem 4 km od węzła autostrady Opole-Północ, skąd prosta droga zarówno na zachód, jak i wschód Europy.

Mało jest miast w Polsce, które w swoim centrum mają dwie wyspy – w przypadku stolicy województwa to zielone oazy Bolko i Pasieka. W pobliżu rozpościera się 10-hektarowy oświetlony i monitorowany Park 800-lecia, pełen ścieżek pieszo-rowerowych, ze strefą rodzinną i wypoczynkową, otoczonymi zielenią tysięcy nowych drzew. Piękny park łączy z miastem most pieszo-rowerowy imienia mistrza Joachima Halupczoka. W pobliżu nad Odrą znajduje się Park Nadodrzański oraz zoo, które w ostatnich latach zmieniło się nie do poznania. Lwy, tygrysy i nowe Akwarium z tropikalnymi rybami to tylko mały fragment większej całości tego tłumnie odwiedzanego miejsca.

W jednej z najdynamiczniej rozwijających się dzielnic furorę robi tężnia solankowa Malinka-Zdrój, a jeszcze bliżej centrum zrewitalizowany obszar dawnej cementowni Piast, która dziś jest pięknym parkiem z boiskami i wybiegiem dla psów oraz stanicą dla nurków.

Plac im. Kory Sipowicz

To samo spotkało wszystkie najważniejsze place w mieście i reprezentacyjny deptak prowadzący z dworca na Rynek. Dla usprawnienia poruszania się po mieście działa ITS (system informatyczny, którego zadaniem jest sterowanie sygnalizatorami na skrzyżowaniach, a także informowanie kierowców o wolnych miejscach parkingowych, zdarzeniach drogowych, natężeniu ruchu czy warunkach atmosferycznych). Uruchomiono również pięć centrów przesiadkowych, w tym najważniejsze Opole Główne, na szczycie którego dumnie błyszczy neon „Witamy w Stolicy Polskiej Piosenki”.

Bogactwo Opola to właśnie kilkudziesięcioletnia tradycja bycia Stolicą Polskiej Piosenki. To w miejscowym Amfiteatrze Tysiąclecia debiutują kolejne pokolenia największych gwiazd polskiej sceny. Organizowany

Miasto buduje coraz więcej mieszkań w ramach TBS

od 1963 roku Krajowy Festiwal Polskiej Piosenki dominuje w wizerunku miasta i jest silnie zakorzeniony w jego tożsamości. Tutaj także mieści się wyjątkowe w europejskiej skali Muzeum Polskiej Piosenki, które oryginalnością i interaktywnością porównywalne jest ze słynnym Muzeum Beatlesów w Liverpoolu.

Kompaktowość miasta sprawia, że większość wymienionych atrakcji i najważniejszych punktów na mapie Opola jest dosłownie na wyciągnięcie ręki. Także wspaniały, renomowany i nagradzany Teatr Lalki i Aktora, dramatyczny Teatr im. Jana Kochanowskiego, Filharmonia Opolska, Muzeum Śląska Opolskiego, Muzeum Wsi Opolskiej, przepiękna architektonicznie Miejska Biblioteka Publiczna, Uniwersytet Opolski, Politechnika Opolska, Centrum Aktywności Społecznej, Centrum Dialogu Obywatelskiego czy Zamek Górny i Wieża Piastowska, pamiątka po zamku zburzonym przez Niemców.

Opole nie ma ambicji bycia miastem europejskim, bo już nim jest. Dąży do tego, aby pokonywać cywilizacyjne przeszkody, a jedną z największych jest depopulacja. Do tego potrzebna jest inwestycja w rodzinę (także pieczę zastępczą), budowa przedszkoli, nowych mieszkań, a także rozwój oświaty i dbałość o seniorów, których w ekspresowym tempie przybywa w całej Europie. Potrzebna jest także współpraca i dobra wola rządzących, którzy w samorządzie widzą partnera, nie zaś wyłącznie koalicjanta do zadań specjalnych. ■

Podatki, dotacje i „kroplówki”

W tej kategorii czołówka naszego rankingu od 15 lat niemal się nie zmienia. Sopot nieprzerwanie okupuje pierwsze miejsce, a Płock tylko czterokrotnie ustąpił z drugiego. O dalsze lokaty regularnie rywalizują Gliwice, Krosno i Ostrołęka, wymieniając się miejscami. W tym roku w pierwszej dziesiątce są także Bielsko-Biała, Dąbrowa Górnicza, Nowy Sącz, Świnoujście oraz Konin.

Zmodernizowany Młodzieżowy Dom Kultury nr 1 w Tychach. Fot. Mariusz Ślączka/Miejski Zarząd Budynków Mieszkalnych

Jerzy Łużniak
prezydent
Jeleniej Góry

Zadania realizujemy na wysokim poziomie

Taki skok w rankingu pokazuje, że Jelenia Góra wyjątkowo dużo straciła na zmianach systemów finansowania JST, więcej niż inne miasta na prawach powiatu. Mimo to cały czas realizowała zadania na wysokim poziomie, a także dbała o rozwój, realizując kolejne inwestycje. Odzyskanie dobrej kondycji finansowej wymaga dużo pracy i odpowiednio wysokich środków z budżetu państwa, adekwatnych do skali realizowanych zadań. Szczególnie potrzebne jest dofinansowanie zadań oświatowych, utrzymania i modernizacji dróg (miasto, jako na prawach powiatu, utrzymuje drogi gminne, powiatowe i krajowe), a także dofinansowanie zadań inwestycyjnych, które są realizowane w dużej skali.

Jelenia Góra odnotowała najwyższy awans spośród wszystkich 48 miast – przesunęła się aż o 10 pozycji, osiągając 26. miejsce, swoje najlepsze w historii rankingu. Władze miasta zwracają uwagę, że to przede wszystkim efekt jednorazowego wzrostu dochodów, w tym znacznego zwiększenia wpływów z podatku PIT oraz subwencji z budżetu państwa.

Dochody w górę, deficyt pod kontrolą

W 2024 roku dochody z PIT przekazane Jeleniej Górze wzrosły o prawie 50 proc. w porównaniu do roku poprzedniego – do 141 mln zł. Był to skutek m.in. wypłaty dodatkowych środków, w tym jednorazowej „kroplówki” w grudniu oraz wyrównania za 2022 rok. Władze zaznaczają jednak, że wysoki skok jest częściowo efektem bardzo niskiej bazy z 2023 roku, kiedy to wpływy z PIT były niższe nawet niż w 2018 roku.

Wyraźny wzrost odnotowano także w przypadku subwencji oświatowej – w 2024 roku była o ponad 67 mln zł wyższa niż rok wcześniej. Część tych środków przeznaczono na usuwanie skutków powodzi, która w ubiegłym roku dotknęła jeleniogórskie szkoły. Miasto otrzymało również dodatkowe środki wyrównawcze, subwencję rozwojową oraz fundusze na pokrycie innych strat spowodowanych żywiołem. Nieco wyższe były też dochody własne, w tym z podatku od nierucho-

MIASTA NA PRAWACH POWIATU

mości oraz opłaty uzdrowiskowej, co wiąże się m.in. z poprawą ściągalności oraz rozwojem lokalnej turystyki. Władze miasta przypominają jednak, że rok 2023 był wyjątkowo trudny finansowo – po raz pierwszy pojawił się deficyt bieżący, a niskie dochody z PIT zmusiły miasto do sięgnięcia po środki zewnętrzne i zadłużenie.

Sytuacja w 2025 roku jest lepsza, wynika ze zmian w modelu finansowania samorządów, ale – jak podkreślają urzędnicy – nie rozwiązuje wszystkich problemów. Miasto wciąż mierzy się z niedoszacowaniem subwencji oświatowej, zbyt niskimi środkami na utrzymanie dróg oraz niewystarczającym finansowaniem zadań zleconych.

Władze deklarują kontynuację działań zwiększających dochody własne, takich jak rozbudowa strefy płatnego parkowania, przygotowanie terenów inwestycyjnych czy podnoszenie wpływów z opłaty uzdrowiskowej. Trwa również poszukiwanie oszczędności poprzez inwestycje przynoszące długofalowe korzyści, jak termomodernizacje czy wymiana oświetlenia.

Wśród zapowiadanych na najbliższe miesiące działań są m.in. odbudowa infrastruktury po powodzi, modernizacja miejskiego basenu i rozwój sieci rowerowej. Miasto chce także kontynuować pozyskiwanie zewnętrznych źródeł finansowania – z funduszy krajowych i unijnych – by ograniczyć konieczność zadłużania się.

Rekordowe dotacje, udane transakcje

Skok w rankingu zanotowały również Tychy, które przesunęły się o 7 pozycji, osiągając 15. miejsce – jedną z najwyższych lokat w swojej historii. Poprawa sytuacji finansowej miasta wynikała w dużej mierze z tych samych czynników, które miały znaczenie dla awansu Jeleniej Góry. Jest to wyraźny wzrost dochodów z PIT, ale też pozyskiwanie funduszy zewnętrznych – unijnych i krajowych. Z tytułu udziału w podatku PIT dochody wzrosły o niemal 60 proc. w porównaniu z rokiem poprzednim. Wpływ na to miały m.in. rozliczenie należnych udziałów za 2022 rok oraz przekazanie przez rząd jednorazowej „kroplówki" pod koniec roku.

Budżet Tychów w 2024 roku przekroczył 1,2 mld zł, a zadłużenie utrzymano na bardzo niskim poziomie – 11,6 proc. Władze podkreślają, że to wynik konsekwentnej polityki finansowej, której celem było łączenie ambitnych inwestycji z odpowiedzialnym zarządzaniem długiem. Tychy nie oszczędzały na rozwoju – wydatki inwestycyjne wyniosły ponad 158 mln zł, co stanowiło 13,3 proc. wszystkich wydatków. Środki te zostały przeznaczone na projekty o wysokiej wartości dodanej, takie jak rozbudowa Szpitala Megrez, modernizacja Teatru Małego i Młodzieżowego Domu Kultury nr 1, czy termomodernizacja budynków użyteczności publicznej. Wszystkie te inwestycje bezpośrednio wpływają na jakość życia mieszkańców.

Jednym z największych sukcesów było pozyskanie rekordowych 221 mln zł z funduszy europejskich i krajowych. Największe dofinansowane przedsięwzięcia to projekt „Postaw na OZE" z dofinansowaniem na poziomie 93 mln zł oraz Tyski Hub Zielonej Gospodarki – inwestycja o wartości ponad 96 mln zł, ukierunkowana na transformację energetyczną i rozwój innowacyjnych technologii.

Miasto zanotowało również znaczne wpływy majątkowe, m.in. dzięki sprzedaży ponad 5,7 ha gruntów Katowickiej Specjalnej Strefie Ekonomicznej za ponad 12 mln zł netto. Była to jedna z największych transakcji nieruchomościowych w regionie w ostatnich latach. Pozyskane środki wzmocniły budżet majątkowy i poprawiły pozycję finansową miasta.

Władze Tychów przyznają jednak, że pomimo pozytywnego bilansu roku 2024 bieżące wyzwania pozostają aktualne, a subwencje, zwłaszcza oświatowa, nadal są niewystarczające w stosunku do rzeczywistych potrzeb. ■

2019	2020	2021	2022	2023	2024	Miasto	Zamożność per capita 2024 (w zł)
1	1	1	1	1	**1**	Sopot	12956,83
2	2	2	2	2	**2**	Płock	12104,71
3	3	3	5	4	**3**	Gliwice	9963,13
5	4	6	4	5	**4**	Krosno	9653,18
6	7	9	7	7	**5**	Ostrołęka	9584,49
10	10	7	8	8	**6**	Bielsko-Biała	9428,04
4	5	4	10	11	**7**	Dąbrowa Górnicza	9416,21
7	6	8	9	9	**8**	Nowy Sącz	9226,60
31	9	5	3	6	**9**	Świnoujście	9187,33
8	8	10	6	10	**10**	Konin	9098,53

Maciej Gramatyka
prezydent Tychów

Dobrze gospodarujemy publicznymi pieniędzmi

Jednym z powodów wzrostu dochodów własnych, który przyczynił się do znaczącego awansu miasta w rankingu zamożności, były wpływy z tytułu udziału w podatku dochodowym od osób fizycznych. Kolejnym czynnikiem były jednorazowe wpływy osiągnięte m.in. ze sprzedaży nieruchomości oraz z podatku od nieruchomości za lata ubiegłe, wynikające z przeprowadzonego postępowania podatkowego.

Reforma finansów jednostek samorządu terytorialnego, wprowadzona na początku bieżącego roku w wyniku nowelizacji ustawy o dochodach JST, zapewniła miastu wzrost dochodów ogółem, uniezależniając budżet od polityki podatkowej rządu. Biorąc pod uwagę negatywne skutki, jakie w budżecie wywołały wcześniejsze reformy wprowadzone przez rząd, przede wszystkim w ramach Polskiego Ładu, tę zmianę należy ocenić bardzo pozytywnie. Pozwoliło to m.in. na bardziej realne planowanie projektów inwestycyjnych w kolejnych latach budżetowych. Dla porównania, planowane inwestycje w roku bieżącym są wyższe od wykonanych w 2024 r. o ponad 70 proc. Nadal jednak borykamy się ze wzrostem wydatków bieżących, wynikającym m.in. ze wzrostu kosztów pracy i energii. Dlatego z ostateczną oceną nowego systemu finansowania należy poczekać przynajmniej do zamknięcia obecnego roku.

Powiaty pokazują swoją siłę

Ranking „Wspólnoty” kolejny raz potwierdził, że potrafią skutecznie zarządzać swoimi zasobami, rozwijać się dynamicznie i tworzyć dobre warunki życia dla mieszkańców. Zestawienie pokazuje, jak różne są drogi powiatów do sukcesu – od inwestycji w infrastrukturę, przez efektywne wykorzystywanie funduszy zewnętrznych, po mądre planowanie przestrzenne i rozwijanie lokalnej przedsiębiorczości.

Otwarcie odcinka drogi Będlino – Sośnica w powiecie drawskim. Fot. UMWZ

Na czele zestawienia znalazły się powiaty, które od lat konsekwentnie budują swoją silną pozycję, ale również takie, które w ostatnich latach zdołały wykonać imponujący skok rozwojowy. Wyróżniają się przede wszystkim skutecznym zarządzaniem finansami publicznymi, inwestycjami odpowiadającymi na potrzeby mieszkańców oraz zdolnością do przyciągania partnerów biznesowych. Jednym z nich jest powiat przysuski, który w 2024 r. pozyskał finansowanie na przebudowę zbiornika wodnego z budową architektury upustowej na terenie gminy Borkowice. Całkowita wartość przedsięwzięcia wynosi 411 tys. zł, z czego 85 proc. pokryje dotacja z programu „Fundusze Europejskie dla Mazowsza 2021–2027”. Zakres prac obejmie m.in. odmulenie zbiornika, oczyszczenie linii brzegowej, pogłębienie i uformowanie skarp oraz wybudowanie upustu umożliwiającego umożliwiającej regulację poziomu wód opadowych i roztopowych ze zlewni o powierzchni 56 ha.

2019	2020	2021	2022	2023	2024	Powiat	Województwo	Zamożność per capita 2024 (w zł)
2	1	1	2	2	**1**	przysuski	mazowieckie	2826,64
1	2	2	1	1	**2**	człuchowski	pomorskie	2742,35
3	3	3	4	3	**3**	opatowski	świętokrzyskie	2727,85
5	9	5	8	5	**4**	drawski	zachodniopomorskie	2451,24
18	11	6	6	8	**5**	lipski	mazowieckie	2409,21
4	5	4	3	4	**6**	węgorzewski	warmińsko-mazurskie	2359,37
11	15	7	13	7	**7**	szczecinecki	zachodniopomorskie	2351,22
6	7	10	10	9	**8**	świdwiński	zachodniopomorskie	2329,30
9	13	9	9	6	**9**	głubczycki	opolskie	2321,30
7	8	8	11	10	**10**	pułtuski	mazowieckie	2299,19

Wysokie miejsca zajęły powiaty z różnych części Polski – od Mazowsza, przez Pomorze i woj. świętokrzyskie, po regiony zachodnie i północno-wschodnie. To najlepszy dowód na to, że zamożność nie jest domeną wyłącznie dużych miast czy aglomeracji. Również mniejsze ośrodki potrafią skutecznie wykorzystywać swoje atuty.

Na terenie dawnej cukrowni we Włostowie (woj. świętokrzyskie) powstaje inkubator przemysłowy, którego inwestorem jest powiat opatowski. W ramach zadania realizowanego z udziałem środków z Programu Inwestycji Strategicznych (dofinansowanie przekracza 15 mln zł) powstanie hala produkcyjno-magazynowa o powierzchni ponad 4 tys. mkw., wyposażona w pomieszczenia socjalne oraz zaplecze infrastrukturalne. Całkowita wartość inwestycji wynosi blisko 20 mln zł. Celem przedsięwzięcia jest wspieranie lokalnych firm i rolników – poprzez udostępnianie powierzchni produkcyjnej i magazynowej na preferencyjnych zasadach oraz kompleksowe wsparcie doradcze, księgowe i prawne, w tym w zakresie pozyskiwania funduszy UE.

Na uwagę zasługuje też obecność powiatów z Pomorza i zachodniej Polski, które skutecznie wykorzystują potencjał turystyczny i gospodarczy regionu, jednocześnie rozwijając lokalną infrastrukturę i poprawiając jakość usług publicznych. Samorządy te, dzięki dobrze zaplanowanym inwestycjom i umiejętnej współpracy z mieszkańcami, również udowadniają, że potrafią znaleźć własną drogę do rozwoju. Potwierdzeniem tego jest zakończenie III etapu przebudowy drogi powiatowej Wierzchowo – Sośnica na odcinku Będlino – Sośnica, realizowanej przez powiat drawski w ramach projektu „Budowa lub modernizacja dróg lokalnych” z Programu Rozwoju Obszarów Wiejskich. Całkowity koszt inwestycji przekroczył 8 mln zł, z czego blisko 4 mln zł pochodziło z dofinansowania przyznanego przez Urząd Marszałkowski Województwa Zachodniopomorskiego. Zakres prac objął przebudowę nawierzchni jezdni na odcinku ponad 2 km, modernizację chodników i poboczy, budowę zatoki autobusowej oraz zagospodarowanie terenów zielonych. Celem inwestycji jest zwiększenie bezpieczeństwa ruchu drogowego oraz poprawa warunków życia mieszkańców wsi i dostępności lokalnych usług. ■

Stalowa Wola – przyszłość zaczyna się tutaj

W świecie, który coraz częściej poszukuje równowagi między życiem zawodowym a prywatnym, spokojnych i bezpiecznych miejsc do życia, dostępu do nowoczesnej edukacji, kultury oraz dobrze płatnej pracy – Stalowa Wola wychodzi naprzeciw tym oczekiwaniom. Obchodzące w tym roku 80-lecie nadania praw miejskich miasto to przykład konsekwentnie realizowanej wizji nowoczesności, komfortu i rozwoju.

Wszechobecna zieleń, uporządkowana przestrzeń, spokojne osiedla i przyjazna infrastruktura tworzą przestrzeń sprzyjającą codziennemu życiu i wypoczynkowi. Rewitalizacja kolejnych części miasta to nie tylko zmiana estetyki – to przemyślana inwestycja w bezpieczeństwo, funkcjonalność i jakość życia mieszkańców.

Stalowa Wola to miasto otwarte i ambitne, które swoją energią i odwagą przyciąga wielkich inwestorów. To tutaj zainwestował koreański gigant SK Nexilis, dynamicznie rozwija się Huta Stalowa Wola, a strefa przemysłowa Euro-Park Stalowa Wola stale zyskuje nowe funkcje i znaczenie. Jednocześnie rozbudowywana sieć dróg, nowoczesne tunele i budowa mostu na Sanie sprawiają, że miasto staje się jednym z najlepiej skomunikowanych punktów regionu.

Jednym z kluczowych filarów rozwoju miasta jest nowoczesne budownictwo mieszkaniowe. Dzięki programowi „Z perspektywą w Stalowej Woli" i projektom Społecznej Inicjatywy Mieszkaniowej powstają nowe, komfortowe osiedla – Osiedle Leśna i Osiedle Ogrodowe – odpowiadające na realne potrzeby mieszkańców.

Miasto nieustannie inwestuje w rekreację. Zielone Błonia nad Sanem, tętniący życiem Park Miejski z wodnym placem zabaw i parkiem linowym, zrewitalizowany Ogród Jordanowski z tężnią solankową i nowy Ogród Zucha – to miejsca integrujące pokolenia. Już wkrótce dołączy do nich nowoczesny Aquapark oraz Centrum Sportów Młodzieżowych z kręgielnią, parkiem trampolin i krytym skateparkiem.

Stalowa Wola aktywnie rozwija tereny przyrodnicze. Zmodernizowane starorzecze Sanu z trasami spacerowymi, pomostami i miejscami do rekreacji stało się naturalnym sercem miasta. Tor rolkowy, pumptrack, stadion lekkoatletyczny i nowoczesne korty tenisowe przyciągają zarówno sportowców, jak i całe rodziny.

Lucjusz Nadbereżny, prezydent Stalowej Woli

Wizytówką miasta jest również Podkarpackie Centrum Piłki Nożnej – jeden z najlepszych ośrodków piłkarskich w Polsce. Obiekt gościł reprezentację Polski U-19, młodzieżową Ligę Mistrzów UEFA, czy też był areną kobiecego turnieju UEFA Euro U-19.

Stalowa Wola to miasto zielone – otoczone lasami, pełne nowych nasadzeń, świadome ekologicznie. Nowoczesna flota autobusów elektrycznych, miejski system rowerowy, inwestycje w efektywność energetyczną i gospodarkę odpadami potwierdzają pozycję miasta jako lidera zrównoważonego rozwoju.

Miasto żyje także kulturą. Muzeum Regionalne, jedyne w Polsce Muzeum Centralnego Okręgu Przemysłowego, Galeria Alfonsa Karpińskiego, Miejski Dom Kultury, Rozwadowski Dom Kultury „Sokół" oraz odnowiony Rynek w Rozwadowie tworzą sieć instytucji, które łączą historię, sztukę i wspólnotę.

Stalowa Wola myśli o przyszłości. Program „Luckowe" wspiera młodych rodziców, bezpłatna komunikacja miejska i aplikacja LifeStal ułatwiają codzienność. W ostatnich latach miasto intensywnie inwestuje w edukację – powstają nowoczesne przedszkola, hale sportowe, boiska i nowe skrzydło szkoły. Nie zapomina także o starszych mieszkańcach. Nowoczesne Centrum Aktywności Seniora oferuje bogaty program zajęć i warsztatów, a Poradnia Medycyny Paliatywnej to wyraz realnej troski o godność i opiekę w najtrudniejszych momentach życia.

O Stalowej Woli można mówić długo. To miasto ludzi o stalowym charakterze – otwarte, ambitne, tworzące przestrzeń do życia, rozwoju i realizacji marzeń. Tu przyszłość naprawdę się zaczyna. ■

W tych miastach po prostu dobrze się żyje

Polkowice, Grodzisk Mazowiecki, Pruszcz Gdański to podium naszego zestawienia w kategorii miast powiatowych. Zaraz za nimi znajdują się Stalowa Wola, Zakopane i Piaseczno. O ile baza dochodowa Polkowic sprawia, że miasta w zasadzie dogonić się nie da, o tyle na kolejnych miejscach widać zmiany.

Pruszcz Gdański zanotował w ostatnich latach wzrost budżetu i dochodów własnych, co przełożyło się na awans w rankingu. To efekt przede wszystkim korzystnej struktury dochodów i wydatków budżetowych, inwestycji w infrastrukturę oraz sprzyjających czynników demograficznych i lokalizacyjnych.

Radni miasta uchwalili budżet na 2024 r. z dochodami w wysokości 263,7 mln zł i wydatkami 282,4 mln zł. Najważniejsze źródła dochodów to udziały w podatkach PIT i CIT oraz subwencje, a także wpływy z lokalnych opłat. Dzięki rosnącej liczbie podatników oraz efektywnej ściągalności podatków PIT miasto systematycznie zwiększa wpływy do budżetu.

Znaczną część budżetu przeznacza na inwestycje. Przedsięwzięcia koncentrowały się na modernizacji dróg, kanalizacji oraz obiektów publicznych. Do najważniejszych należały rozbudowa sieci drogowej i kanalizacyjnej. Intensywnie inwestuje także w edukację i kulturę, np. rozbudowę SP nr 3 (hala sportowa) za ok. 7,2 mln zł czy modernizację CKiS. W 2024 r. Pruszcz Gdański przeprowadził kilka ważnych inwestycji komunikacyjnych i rewitalizacyjnych. Jednym z kluczowych projektów było otwarcie nowego ronda i ścieżki pieszo-rowerowej w Rusocinie, zrealizowanych wspólnie z powiatem gdańskim.

Pruszcz Gdański zacieśnił współpracę metropolitalną. W listopadzie 2024 r. (wraz z gminą ościenną) przystąpił do systemu roweru publicznego MEVO. Ośrodek korzysta na szybkiej rozbudowie aglomeracji trójmiejskiej, a migracje wewnętrzne sprzyjają rozwojowi: wiele rodzin wybiera to miasto ze względu na atrakcyjną lokalizację (bliskość trójmiejskich aglomeracji, drogę ekspresową S6) i rozwiniętą infrastrukturę. Na korzyść miasta działa także przyrodnicze otoczenie – z dala od zaludnionego centrum Trójmiasta, lecz z dogodnym dojazdem do centrum

Wizualizacja: NDI Development

Stara cukrownia ożyje

Cukrownia w Pruszczu Gdańskim to nie tylko przemysłowy relikt przeszłości, ale dziś także symbol nowoczesnej rewitalizacji i świadomego łączenia dziedzictwa z przyszłością. Zbudowana w latach 1879–1880, przez ponad 120 lat przetwarzała buraki cukrowe, stanowiąc serce lokalnej gospodarki. Po zamknięciu w 2004 roku pogrążyła się w letargu – aż do dziś, gdy rozpoczyna się jej spektakularna metamorfoza.

Ten imponujący, 19-hektarowy kompleks przemysłowy przeobraża się w nowoczesne, wielofunkcyjne centrum miejskie. W najbliższych 10 latach powstanie tu m.in. ponad 1700 mieszkań, 2,5 tysiąca miejsc parkingowych oraz 2,4 ha zieleni. Pojawią się restauracje, butiki, biura, centrum medyczne, hotel oraz miejsce na wydarzenia kulturalne i rekreację. Serce dzielnicy stanowić będzie tzw. Cukroteka – szklana konstrukcja w formie oranżerii, która połączy klimat przemysłowego dziedzictwa z nowoczesną funkcjonalnością. Miasto odegrało znaczącą rolę w całym procesie. W 2017 roku rada przyjęła gminny program rewitalizacji, identyfikujący dawną cukrownię jako obszar wymagający kompleksowego odnowienia i regeneracji społeczno-przestrzennej. Decydującym aktem było zaś przyjęcie nowego miejscowego planu zagospodarowania, który umożliwia adaptację zabytkowych budynków i pozwala na stworzenie tam nowych funkcji – mieszkaniowych, usługowych i rekreacyjnych.

MIASTA POWIATOWE

Gdańska – co podnosi jego atrakcyjność mieszkaniową. Pozycję najzamożniejszego miasta powiatowego w Polsce od lat utrzymują jednak Polkowice. Dochód per capita wyniósł tam w 2024 r. aż 10 706 zł, przez co ośrodek zdecydowanie wyprzedza inne miasta, takie jak Grodzisk Mazowiecki (ok. 9239 zł) czy Pruszcz Gdański (8292 zł). Głównym motorem finansowania gminy są wpływy z podatku od nieruchomości (ponad 3 proc. dochodów własnych) – generowane przez strategiczne firmy wydobywcze w regionie, w tym miedziowy gigant KGHM Polkowice. Dodatkowo duży wpływ ma funkcjonowanie Zbiornika „Żelazny Most" – największej europejskiej instalacji unieszkodliwiania odpadów pogórniczych – co przekłada się na znaczącą część CIT oraz opłat środowiskowych.

W 2024 r. budżet Polkowic zaplanowano z wydatkami sięgającymi 419,3 mln zł, w tym aż 99,3 mln zł na wydatki majątkowe. Wśród kluczowych działań znalazły się: modernizacja i rozbudowa Aquaparku, prace drogowe – budowa dróg gminnych i wiejskich, rozbudowa transportu publicznego, inwestycje w infrastrukturę edukacyjno-społeczną (ok. 86 mln zł przeznaczono na oświatę; kolejne 16 mln zł – na pomoc społeczną, 12 mln zł – na ochronę zdrowia).

2019	2020	2021	2022	2023	2024	Miasto	Województwo	Zamożność per capita 2024 (w zł)
1	1	1	1	1	**1**	Polkowice	dolnośląskie	10706,10
2	2	2	3	2	**2**	Grodzisk Mazowiecki	mazowieckie	9239,22
10	11	5	10	4	**3**	Pruszcz Gdański	pomorskie	8292,19
31	38	50	6	23	**4**	Stalowa Wola	podkarpackie	8133,48
5	5	3	2	3	**5**	Zakopane	małopolskie	7866,60
3	3	4	9	13	**6**	Piaseczno	mazowieckie	7607,06
4	4	6	5	5	**7**	Kozienice	mazowieckie	7481,59
20	20	13	7	7	**8**	Kołobrzeg	zachodniopomorskie	7459,38
9	8	9	14	9	**9**	Goleniów	zachodniopomorskie	7408,32
11	14	17	17	10	**10**	Świecie	kujawsko-pomorskie	7265,62

Na sukces budżetowy wpływa przede wszystkim obecność przemysłu górniczego, generującego znaczące wpływy podatkowe, wspierające wysokie dochody własne. Miasto wykorzystuje te środki w zrównoważony sposób – znaczna część trafia na inwestycje, edukację, transport i zdrowie, a jednocześnie dąży do ograniczenia nadmiernego zadłużenia. Wypracowana nadwyżka operacyjna (dochody bieżące pokrywające wydatki bieżące) umożliwia stabilną politykę inwestycyjną. ■

Rozwój, inwestycje i kultura. Grodzisk Mazowiecki patrzy w przyszłość

Rok 2024 był wyjątkowy – przeprowadzono wybory w nietypowym, wiosennym terminie, co skutkowało funkcjonowaniem dwóch kadencji w jednym roku. Miało to wpływ na tempo realizacji wielu kluczowych projektów, również tych ogólnopolskich. Grodzisk Mazowiecki nadal dynamicznie się rozwija, a rosnąca liczba mieszkańców stawia przed samorządem nowe wyzwania i wymaga elastyczności w działaniu.

Miniony rok to czas intensywnych inwestycji – zakończyliśmy budowę Szkoły Podstawowej z przedszkolem w Szczęsnem, która w części tymczasowo służyła również licealistom po pożarze ich szkoły. Powstały nowe drogi, świetlice wiejskie, boiska oraz cieszące się dużym zainteresowaniem planetarium w Hali Widowiskowo-Sportowej CAiIS. Rozpoczęliśmy także realizację nowych przedsięwzięć, takich jak budowa Centrum Opiekuńczo-Mieszkalnego, Centrum Kultury w Książenicach, pierwszego żłobka, a także rozbudowa Pawilonu Kultury i szkoły w Izdebnie Kościelnym.

Szkoła Podstawowa w Szczęsnem

W sferze planowania przestrzennego trwają prace nad nowym planem ogólnym dla gminy, poprzedzone szerokimi konsultacjami społecznymi, z których wpłynęło blisko 1500 wniosków. Rozpoczęliśmy również prace nad strategią rozwoju oraz nawiązaliśmy intensywną współpracę z Centralnym Portem Komunikacyjnym, co otwiera przed gminą nowe możliwości.

Nie zwalniamy tempa i z optymizmem patrzymy w przyszłość. Naszym celem jest pozostanie w gronie najlepszych gmin w Polsce. Jednym z obszarów, który nasi mieszkańcy oraz sąsiedzi szczególnie doceniają,

jest bogate życie kulturalne. Dlatego serdecznie zapraszam do udziału w III edycji Festiwalu Kultur Świata, który odbędzie się 23–27 lipca 2025 roku w Grodzisku Mazowieckim.

Na koniec chciałbym podziękować wszystkim, którzy przyczynili się do sukcesów mijającego roku, w tym także do zajęcia przez gminę I miejsca na Mazowszu i II w kraju w rankingu „Wspólnoty" – mojemu poprzednikowi Grzegorzowi Benedykcińskiemu, radnym VIII kadencji, a przede wszystkim przedsiębiorcom i mieszkańcom naszej gminy. Razem tworzymy miejsce, z którego możemy być dumni. ■

Tomasz Krupski
Burmistrz Grodziska Mazowieckiego

Świecie to wspólnota oparta na wartościach

Gmina kolejny raz znalazła się na wysokiej pozycji wśród najlepiej zarządzanych jednostek samorządowych w Polsce.

Położona na malowniczej skarpie doliny przy ujściu Wdy do Wisły gmina Świecie to miejsce, które harmonijnie łączy walory przyrodnicze z dynamicznym rozwojem gospodarczym i społecznym. Każde podejmowane działanie samorządu podporządkowane jest nadrzędnemu celowi: znajdowaniu równowagi między rozwojem a komfortem życia mieszkańców.

Rok 2024 był dla gminy Świecie rokiem stabilności i gospodarności. Dochody budżetu wyniosły 298,29 mln zł, co stanowiło aż 101,87 proc. planu. Wydatki zamknęły się w kwocie 285,4 mln zł, z czego aż 45,4 mln zł przeznaczono na wydatki majątkowe, umożliwiające realizację 115 zadań inwestycyjnych. Co szczególnie godne podkreślenia, poziom zadłużenia na koniec 2024 roku wyniósł niespełna 800 tys. zł – to efekt konsekwentnie realizowanej polityki finansowej oraz skutecznego pozyskiwania środków zewnętrznych.

Obecny rok to nowy rozdział w historii gminy – czas bez zadłużenia i rekordowych inwestycji. Planowane wydatki majątkowe w 2025 roku wynoszą aż 85 mln zł, co pozwoli na realizację 166 zadań. Kluczem do sukcesu pozostaje bieżąca analiza i monitorowanie wydatków oraz efektywne aplikowanie o fundusze zewnętrzne.

Wśród strategicznych inwestycji na szczególne wyróżnienie zasługuje projekt realizowany wspólnie z Zakładem Wodociągów i Kanalizacji Sp. z o.o. – budowa Miejskiej Komunalnej Oczyszczalni Ścieków w Świeciu, na który pozyskano ponad 60 mln zł dofinansowania. To przedsięwzięcie o ogromnym znaczeniu ekologicznym i społecznym.

Rozwój gminy nie ogranicza się do sfery inwestycyjnej – obejmuje wszystkie aspekty życia społecznego. To miejsce, w którym trwa kontynuacja polityki prospołecznej, zmienia się wizerunek – z przemysłowego ośrodka w kierunku atrakcyjnego turystycznie miasta z odnowionym zamkiem krzyżackim i jego otoczeniem oraz bogatą ofertą kulturalną.

Inwestycje w lokalne drogi, rozbudowę składowiska odpadów, wsparcie dla artystów, organizacja imprez kulturalnych i sportowych oraz działania na rzecz edukacji i bezpieczeństwa pokazują, że gmina rozwija się w sposób kompleksowy i odpowiedzialny.

Inwestycje w lokalne drogi, rozbudowę składowiska odpadów, wsparcie dla artystów, organizacja imprez kulturalnych i sportowych oraz działania na rzecz edukacji i bezpieczeństwa pokazują, że gmina rozwija się w sposób kompleksowy i odpowiedzialny.

Nie byłoby sukcesu gminy Świecie bez ludzi – pracowników samorządowych, partnerów społecznych, przedsiębiorców i, przede wszystkim, mieszkańców. To ich zaangażowanie, energia i otwartość tworzą wyjątkową atmosferę tego miejsca. Gmina Świecie to wspólnota oparta na wartościach – solidarności, wzajemnym szacunku i odpowiedzialności za wspólne dobro.

Z wyrazami szacunku i wdzięczności dla wszystkich, którzy każdego dnia pracują na rzecz gminy Świecie – dziękuję! ■

Burmistrz Świecia
Krzysztof Kułakowski

Piaseczno stawia na zrównoważony rozwój

O wyzwaniach stojących przed największą pod względem liczby ludności gminą miejsko-wiejską w Polsce rozmawiamy z Danielem Putkiewiczem, burmistrzem Piaseczna.

Wysokie miejsce w rankingu zamożności jednostek samorządu terytorialnego sugeruje, że dochody gminy utrzymują się na dobrym poziomie. Co przede wszystkim na to wpływa?
Głównym źródłem dochodów jest udział w podatku PIT. W ostatnich latach liczba mieszkańców systematycznie rosła, rosły więc również wpływy do budżetu. Kluczowe było również ustabilizowanie polityki fiskalnej państwa w taki sposób, by samorządy mogły w sposób bardziej przewidywalny planować dochody, a co za tym idzie, również wydatki. Trzeba pamiętać, że wzrost liczby mieszkańców wiąże się z koniecznością zaspokojenia rosnących potrzeb w zakresie infrastruktury zarówno technicznej, jak i społecznej.

Wiele gmin w Polsce się wyludnia, tymczasem Piaseczno wciąż odnotowuje wzrost liczby mieszkańców. Z czego to wynika?
Z sąsiedztwa stolicy zapewne. W ciągu ostatniego ćwierćwiecza liczba naszych mieszkańców się podwoiła! Chcą szybko dojeżdżać do pracy czy szkoły w Warszawie, poruszać się bezpiecznymi drogami, korzystać z oferty oświatowej, kulturalnej i sportowej czy terenów rekreacyjnych.

To sporo wyzwań, którym trzeba sprostać w krótkim czasie.
Odważnie mierzymy się ze skutkami suburbanizacji. Przy wciąż dużej presji na rozwój budownictwa mieszkaniowego samorząd pracuje nad dokumentami strategicznymi, które określą kierunki rozwoju na najbliższe lata – strategią rozwoju gminy, planem ogólnym. Chcemy określić strategiczne kierunki rozwoju Piaseczna w kontekście całej metropolii, aby przyjęte rozwiązania były kompatybilne i uwzględniały potrzeby mieszkańców naszej gminy. Mierzymy się z problemami, których nie rozwiąże się w rok czy dwa. Potrzeby i interesy różnych grup mieszkańców bywają rozbieżne, a nawet sprzeczne. Chcemy więcej zieleni, ale też więcej parkingów. Właściciele nieruchomości chcą je dobrze sprzedać lub zabudować, a inni mają obawy związane z pojawianiem się kolejnych budynków, mieszkańców i samochodów. Wyznaczenie strategicznych kierunków działań pozwala podejmować bieżące decyzje w oparciu o długofalowe cele, które chcemy osiągnąć.

Co udało się już zrealizować?
Od lat rozbudowujemy drogi, poprawiając komfort i bezpieczeństwo wszystkich uczestników ruchu, rozwijamy ofertę transportu publicznego, dbamy o bogatą i zróżnicowaną ofertę kulturalną, rozbudowujemy szkoły, tworzymy nowe tereny zielone i rekreacyjne. Dbamy też o dziedzictwo historyczne i modernizujemy zabytkowe budynki. W ubiegłym roku w jednym z odnowionych zabytków – Starej Plebanii – zaczęło działać Muzeum Piaseczna. W 2024 r. zakończyła się również modernizacja zabytkowego dworku Poniatówka w parku miejskim oraz Domu „Zośki" w Zalesiu Dolnym – oba obiekty będą filiami naszego muzeum. Ogromnym wyzwaniem finansowym jest budowa nowej szkoły w Julianowie wraz z zapleczem sportowym i siecią dróg dojazdowych. Równocześnie rozpoczęliśmy budowę nowego miejskiego basenu, projektujemy też kompleks budynków dla Centrum Kultury oraz urzędu miasta. W tej kadencji chcemy objąć teren całej gminy kanalizacją, budując równolegle nową stację uzdatniania wody dla północnej części gminy. Realizować będziemy kolejne obiekty sportowe czy rewitalizować kolejne zabytki. Staramy się chronić cenne przyrodniczo obszary, których w naszej gminie nie brakuje. Tereny zielone są bowiem, obok strategicznej lokalizacji, naszym głównym atutem, dzięki czemu dobrze się tu mieszka. Dlatego w opracowywanych dokumentach strategicznych pozostawiamy i tworzymy obszary podlegające szczególnej ochronie. ■

Mural i ratusz z XIX wieku w Piasecznie

Duże pieniądze, ambitne projekty. Krzepice i Paczków zaliczyły solidny awans

W kategorii małych miast i gmin Krzepice (woj. śląskie) i Paczków (opolskie) odnotowały jedne z największych skoków w naszym zestawieniu. Krzepice przesunęły się aż o 420 pozycji – z 531. miejsca na 111., po raz pierwszy w historii wchodząc do drugiej setki zestawienia. Paczków awansował z 542. miejsca na 247., również osiągając historycznie wysoką lokatę. Postanowiliśmy przyjrzeć się obu jednostkom.

Krzepice zwiększyły dochody ogółem z 43 mln zł w 2023 roku do ponad 72 mln zł w 2024 roku. To w dużej mierze efekt wzrostu dochodów majątkowych – z 2,5 mln zł do ponad 16 mln zł, z czego blisko dwie trzecie pochodziło z funduszy zewnętrznych. W przypadku Paczkowa dochody wzrosły o niemal 70 proc., osiągając 104,6 mln zł, wobec niespełna 62 mln zł rok wcześniej. Gmina wyraźnie poprawiła wynik budżetowy, z 2,9 mln zł deficytu w 2023 roku do nadwyżki 7,5 mln zł w 2024.

Rok 2024 był dla obu gmin wyjątkowy pod względem inwestycji. Wykorzystały możliwości, jakie dawały m.in. rządowe programy dotacyjne i zrealizowały duże i kosztowne projekty, w większości związane z gminną infrastrukturą.

W Krzepicach największe nakłady poniesiono na budowę kanalizacji. Inwestycja w Dankowicach Trzecich kosztowała ok. 6 mln zł, z czego prawie 5 mln zł pochodziło z Polskiego Ładu. Równolegle w Dankowicach Drugich, Szarlejce i na ul. Tęczowej w Krzepicach rozbudowano sieć za ok. 6,1 mln zł, również w całości ze środków rządowych. Przygotowano tereny inwestycyjne – budowa drogi dojazdowej do działek przy ul. Częstochowskiej pochłonęła ok. 6,5 mln zł, z czego ponad 5,8 mln zł stanowiło dofinansowanie. Uzbrojenie terenów przemysłowych kosztowało ponad 3 mln zł, z dotacją sięgającą blisko 2,9 mln zł. W ramach inwestycji drogowych przebudowano m.in. ulice Wieluńską i Nowokrzepicką za ok. 1,6 mln zł – z dofinansowaniem z Rządowego Funduszu Rozwoju Dróg. W partnerstwie z sąsiednimi gminami Krzepice pozyskały środki unijne z Funduszy Europejskich dla Śląskiego na budowę centrów przesiadkowych i przystanków autobusowych – projekt współfinansowany z Europejskiego Funduszu Rozwoju Regionalnego. Dzięki Rządowemu Programowi Odbudowy Zabytków pozyskano 1 mln zł na remont dachu kościoła św. Franciszka z Asyżu w Zajączkach Pierwszych.

W Paczkowie również nie zabrakło realizacji zadań, które miały charakter zarówno infrastrukturalny, jak i społeczno-usługowy. Jednym z największych była budowa kanalizacji sanitarnej w Kamienicy (etap I), połączona z montażem urządzeń na sieci wodociągowej i w pompowni wody uzdatnionej. Całkowity koszt prac przekroczył 10,6 mln zł i był w połowie dofinansowany z Programu Rozwoju Obszarów Wiejskich.

Równolegle trwały duże prace drogowe, m.in. budowa infrastruktury na ulicach Pileckiego, Nila, Grota-Roweckiego i Kościuszki za 7,45 mln zł (środki z Polskiego Ładu).

W sferze społecznej wyróżnia się termomodernizacja przedszkoli publicznych nr 1, 2 i 3 (ponad 5 mln zł). W centrum miasta zrealizowano dwa ważne przedsięwzięcia mieszkaniowo-społeczne. Pierwsze to budowa kamienicy w pierzei rynku, która zakończyła się po trzech latach i kosztowała ponad 4 mln zł. Drugie to budowa budynku z przeznaczeniem na mieszkania chronione oraz zakup niezbędnego wyposażenia – zadanie zamknęło się kwotą 385 tys. zł. Oba projekty wpisują się w politykę rewitalizacji centrum i wspierania osób wymagających wsparcia mieszkaniowego.

Znaczące nakłady przeznaczono na modernizację cmentarza komunalnego w Paczkowie, którego przebudowa i rozbudowa rozpoczęła się w 2024 roku i potrwa do 2025. Inwestycja ta, wyceniona na ponad 3,1 mln zł, realizowana jest również w ramach Polskiego Ładu. W 2024 roku sfinansowano także kilka projektów dokumentacyjnych przygotowujących gminę do kolejnych inwestycji. Obejmują one m.in. koncepcję i kosztorys odbudowy kościoła pw. św. Jana Ewangelisty i zagospodarowania terenu byłego cmentarza oraz przebudowy i rozbudowy Domu Plastyka. Dokumentacja ta stanowi podstawę do pozyskiwania dalszych funduszy. ■

2019	2020	2021	2022	2023	2024	Miasto	Województwo	Zamożność per capita 2024 (w zł)
1	1	1	3	2	**1**	Krynica Morska	pomorskie	20566,48
6	5	2	7	1	**2**	Międzyzdroje	zachodniopomorskie	18226,51
14	11	5	6	6	**3**	Kamieńsk	łódzkie	14600,47
2	4	3	4	3	**4**	Mielno	zachodniopomorskie	13782,80
10	2	11	1	7	**5**	Łeba	pomorskie	13731,17
4	10	6	8	5	**6**	Karpacz	dolnośląskie	13717,38
3	3	4	5	4	**7**	Dziwnów	zachodniopomorskie	13218,15
78	70	107	24	60	**8**	Nowe Warpno	zachodniopomorskie	11659,42
5	7	7	10	15	**9**	Podkowa Leśna	mazowieckie	11554,74
7	9	9	9	8	**10**	Jastarnia	pomorskie	10828,97

Gmina Grębocice. Miejsce, które łączy nowoczesność i lokalną tożsamość

Gmina Grębocice nie zwalnia tempa – z roku na rok potwierdza swoją silną pozycję wśród najlepiej zarządzanych jednostek samorządu terytorialnego w Polsce. Wysokie 5. miejsce w prestiżowym rankingu zamożności JST za 2024 rok to nie przypadek, lecz efekt długofalowej strategii, w której priorytetem są inwestycje w infrastrukturę, edukację, kulturę i bezpieczeństwo.

Symboliczny krok w kierunku wzmacniania więzi społecznych wykonano w Żabicach, gdzie otwarto nową, funkcjonalną świetlicę wiejską. Inwestycja warta blisko 2,5 mln zł została sfinansowana z programu Polski Ład. Obiekt zaprojektowany z myślą o wieloletnim użytkowaniu wyposażono w przestronną salę główną, w pełni wyposażoną kuchnię, zaplecze socjalne i taras. Dzięki nowoczesnym, energooszczędnym rozwiązaniom utrzymanie budynku nie będzie obciążać budżetu gminy.

Równie spektakularnie prezentuje się nowo otwarta hala sportowa przy Szkole Podstawowej w Rzeczycy. Nowoczesny obiekt o powierzchni użytkowej ponad 830 mkw. zyskał pełnowymiarową salę sportową, widownię i zaplecze. Koszt inwestycji wyniósł 6,5 mln zł, z czego ponad 2 mln zł pozyskano w ramach programu „Sportowa Polska".

Nowa hala to nie tylko doskonałe warunki do zajęć wychowania fizycznego dla uczniów, ale także przestrzeń do organizacji wydarzeń sportowych i rekreacyjnych dla całej społeczności. To kolejny przykład, jak gmina Grębocice łączy edukację z promocją zdrowego stylu życia.

Gmina z ogromną troską podchodzi również do potrzeb najmłodszych mieszkańców i ich rodzin. W Rzeczycy właśnie podpisano umowę na budowę nowoczesnego przedszkola z oddziałem żłobkowym. Inwestycja za ponad 11,7 mln zł zostanie zrealizowana w ciągu 19 miesięcy. Placówka powstanie obok szkoły podstawowej, co znacznie ułatwi rodzicom codzienną logistykę.

Podobna inwestycja trwa w Grębocicach przy ul. Parkowej. Nowe przedszkole dla pięciu oddziałów przedszkolnych osiągnęło już stan surowy, a wartość inwestycji przekracza 14,6 mln zł, z czego niemal połowę gmina pozyskała z programu Polski Ład. Obiekt uzupełni atrakcyjny plac zabaw, a jego zakończenie zaplanowano na przełom lat 2025/2026.

Kultura, która łączy pokolenia

Kolejnym strategicznym przedsięwzięciem było otwarcie nowej siedziby Centrum Kultury i Sportu. Przebudowany od podstaw obiekt, którego koszt wyniósł blisko 11 mln zł (w tym 7,47 mln zł z Polskiego Ładu), oferuje nowoczesną salę widowiskową, przestrzenie warsztatowe, pomieszczenia dla orkiestry oraz pełne zaplecze techniczne i sanitarne. Nowe Centrum ma stać się sercem życia kulturalnego gminy – miejscem koncertów, występów, zajęć artystycznych i integracyjnych dla mieszkańców w każdym wieku. Jak podkreśla wójt Roman Jabłoński: – Obiekty tego typu powinny dawać artystom i publiczności wszystko, co najlepsze.

Bezpieczeństwo to priorytet

Równie ważnym aspektem działalności gminy jest dbałość o bezpieczeństwo. W Kwielicach rozpoczęła się budowa nowej remizy Ochotniczej Straży Pożarnej. Inwestycja, której wartość szacuje się na blisko 5 mln zł, obejmuje zarówno wzniesienie nowoczesnego budynku, jak i zagospodarowanie przyległego terenu. Nowa siedziba OSP zapewni lepsze warunki pracy dla druhów i zwiększy skuteczność działań ratowniczych. To inwestycja, która znacząco wpłynie na poziom bezpieczeństwa w całej gminie, a także na integrację i rozwój lokalnych społeczników.

Ludzie z wizją i pasją

Za sukcesami inwestycyjnymi gminy Grębocice stoi zespół ludzi z wizją i determinacją. Jak zaznacza wójt Roman Jabłoński: – To efekt konsekwentnej pracy całego samorządu – zarówno rady gminy, jak i pracowników urzędu. Skutecznie pozyskujemy środki zewnętrzne, realizujemy ambitne inwestycje i stale podnosimy jakość życia mieszkańców.

Grębocice – tu chce się żyć

Zaprezentowane inwestycje świadczą o tym, że Grębocice to gmina, która nie tylko planuje przyszłość, ale i ją konsekwentnie realizuje. Dzięki odważnym decyzjom, sprawnemu zarządzaniu i otwartości na potrzeby mieszkańców staje się miejscem, w którym żyje się coraz lepiej. To przestrzeń, która łączy nowoczesność i lokalną tożsamość. ■

Sztuka zaspokojania rosnących potrzeb

Oczekiwania mieszkańców dzisiaj często można zdefiniować jako roszczenia. Tam, gdzie już jest bardzo dobrze rozwinięta infrastruktura, społeczność oczekuje czegoś więcej, np. pływalni, a inni cierpliwie czekają na budowę kanalizacji, drogi czy oświetlenia – mówi Grzegorz Czapla, wójt gminy Ożarowice.

W jakim stopniu uplasowanie się gminy w czołówce rankingu zamożności przekłada się na realne korzyści dla mieszkańców?

Zamożność i bogactwo to dwa aspekty dobrobytu, które mogą się wzajemnie uzupełniać, ale z reguły nie idą w parze. W gminie Ożarowice bogactwo może być postrzegane jako stan posiadania, natomiast zamożność jako stan bytu. Trzeba dysponować wystarczającymi dochodami, aby utrzymać wysoki standard życia oparty na posiadanych zasobach infrastrukturalnych. Pozycja w rankingu jest konsekwencją działań osób zarządzających daną gminą i obiektywną oceną na tle wszystkich samorządów w danej grupie. „I co z tego?" – mówią krytycznie nastawieni do wszystkiego mieszkańcy. Nie ma zadań realizowanych przez gminy, które są dochodowe – poczynając od żłobków, przez gospodarkę wodno-ściekową, transport publiczny, a kończąc na mieszkaniach komunalnych. Jeżeli coś jest dochodowe, to szybko znajduje realizatora prywatnego.

Jakie potrzeby i priorytety mieszkańców gmina identyfikuje jako kluczowe dla poprawy jakości życia?

Zaspokojenie każdej potrzeby społecznej rodzi kolejne. Oczekiwania mieszkańców dzisiaj bardzo często można zdefiniować jako roszczenia. Tam, gdzie już jest bardzo dobrze rozwinięta infrastruktura, społeczność oczekuje czegoś więcej, np. pływalni, a inni cierpliwie czekają na budowę kanalizacji, drogi czy oświetlenia ulicznego. Stawiamy na zrównoważony rozwój wszystkich siedmiu miejscowości i niwelowanie jakiegokolwiek wykluczenia. Strategia oparta na dobrym planie zagospodarowania przestrzennego oraz na swobodzie działania mieszkańców i przedsiębiorców powinna być podstawą prężnego rozwoju.

Na ile sytuacja finansowa gminy jest kształtowana przez samodzielnie budowane źródła dochodów i skuteczne pozyskiwanie funduszy zewnętrznych, a na ile zależy od decyzji i polityki prowadzonej na szczeblu centralnym?

System finansowania gmin oraz nakładane na nie zadania całkowicie marginalizują znaczenie i pozycję samodzielnego budowania źródeł dochodów. Potrzeby finansowe (bieżące) rosną szybciej od możliwości uzyskiwania odpowiednich wpływów. Sytuacja finansowa gminy Ożarowice uzależniona jest coraz bardziej od zasad ustalanych poza naszą jurysdykcją (sprawczością). Tam, gdzie to było możliwe i gdy było to możliwe, pozyskaliśmy bardzo skutecznie środki zewnętrzne, będąc w czołówce gmin wiejskich w kraju. „Znaczone pieniądze" uniemożliwiają jednak rozsądne działanie poprzez realizację priorytetowych i prorozwojowych przedsięwzięć dla danego środowiska (co zaprzecza całkowicie idei samorządności). W rzeczywistości zainwestowaliśmy w rozwój pieniądze pożyczone, co – dla kontrastu – dało gminie miejsce na podium najbardziej zadłużonych samorządów w Polsce. ■

Wieloletnie strategie przynoszą efekty

Podium w kategorii gmin wiejskich przez ostatnie trzy lata nie zmieniło się: Kleszczów, Rewal, Sulmierzyce to samorządy z niezmiennie najwyższymi dochodami per capita. Analizując pierwszą dziesiątkę warto zauważyć Ożarowice, które awansowały z 67. miejsca na 9. oraz Michałowice (woj. mazowieckie) z 21. pozycji na 10.

Jednak zdecydowanym rekordzistą, jeśli chodzi o skok w rankingu, jest gmina Padew Narodowa (województwo podkarpackie), zajmująca 38. miejsce – o 1155 wyżej niż przed rokiem i najwyżej w historii naszego zestawienia.

Ten awans, jak podkreśla wójt Robert Pluta, to efekt konsekwentnych działań opartych na strategii rozwoju gminy przyjętej już w 2015 roku i rezultat urbanizacji i aktywnego przyciągania inwestorów. W 2024 roku Padew Narodowa odnotowała rekordowe dochody budżetowe przekraczające 60,2 mln zł, z czego blisko 31 mln stanowiły dochody majątkowe. Głównym źródłem wpływów była sprzedaż w pełni uzbrojonych terenów inwestycyjnych położonych przy liniach kolejowych PKP i LHS, które wcześniej zostały przygotowane z myślą o lokowaniu działalności gospodarczej.

W tym samym roku gmina zrealizowała i rozpoczęła inwestycje o łącznej wartości kilkunastu milionów złotych. Wśród największych projektów znalazła się rozbudowa oczyszczalni ścieków i kanalizacji za 5,5 mln zł (w tym 5,2 mln zł z Polskiego Ładu), budowa wielofunkcyjnej strefy rekreacyjnej z placem zabaw, skateparkiem i boiskiem (5 mln zł, w tym 4,9 mln zł dofinansowania), utworzenie gminnego żłobka (7 mln zł, z dotacją 3,7 mln zł), także modernizacja budynków publicznych, m.in. urzędu i ośrodka kultury.

Dokończenie na str. 54

Nadarzyn – coraz bardziej atrakcyjne miejsce do życia

Rozmowa z wójtem Nadarzyna Dariuszem Zwolińskim.

W jaki sposób wysokie miejsce gminy w rankingu przekłada się na poziom życia mieszkańców?

Od lat podejmujemy wiele prospołecznych inicjatyw, jak gminne programy proekologiczne, do których mieszkańcy otrzymują dofinansowanie z budżetu. Mamy darmowy wewnątrzgminny transport publiczny, dopłacamy do biletów ZTM. Inwestujemy w liczne programy profilaktyki zdrowia dla mieszkańców w każdym wieku. Dofinansowujemy kluby i za darmo udostępniamy obiekty sportowe. Prowadzimy wiele aktywności z zakresu kultury i sztuki. Wspieramy organizacje pomagające osobom z niepełnosprawnościami, koła gospodyń, organizacje młodzieżowe i senioralne, walczymy też z bezdomnością zwierząt. Działań ze strony samorządu jest tak dużo, że nie sposób teraz wszystkich wymienić.

Jakie są najważniejsze oczekiwania mieszkańców względem komfortu życia?

Powiedziałbym, że trzy: więcej, szybciej, taniej. Po pierwsze, komunikacja publiczna, która w warunkach wiejskich i podmiejskich jest bardzo trudna i niezwykle droga w realizacji. W ostatnich 4 latach przybyło nam 8 nowych linii autobusowych, to ponad 90 kursów. Drugi temat to oświata. Jesteśmy samorządem z dodatnim przyrostem naturalnym. Od 2018 roku rozbudowaliśmy 3 podstawówki i rozpoczęliśmy rozbudowę czwartej, wybudowaliśmy kolejne przedszkole dla 150 dzieci, budujemy drugi samorządowy żłobek dla 112 dzieci. Kończymy projekt budowy przedszkola i rozpoczynamy projektowanie nowej szkoły podstawowej dla 450 dzieci. To ogromne wyzwania i koszty. Trzeci temat to rozbudowa sieci kanalizacji sanitarnej i wodociągowej. Celem jest podłączyć do końca tej kadencji 80 proc. mieszkańców do kanalizacji i 95 proc. do wodociągów.

W jakim stopniu zamożność gminy zależy od polityki rządu? Czy nowa ustawa o dochodach JST przełoży się na finanse Nadarzyna?

Ostatnie zmiany idą w dobrym kierunku, gdyż likwidują zależność gminnych budżetów od rządowych zmian w ustawie podatkowej. Daje to większe poczucie stabilności. W przypadku Nadarzyna nie odczuwamy realnego zwiększenia wpływu środków do budżetu. Z powodu tzw. współczynnika zamożności straciliśmy w 2025 r. około 44 mln złotych. Zostaliśmy pozbawieni subwencji oświatowej i części wpływów z podatków mieszkańców. W ostatnich, trudnych latach mieliśmy wzrost budżetu na poziomie 8–9 mln zł. W tym roku to niestety tylko 3,5 mln zł. ■

GMINY WIEJSKIE

Samorząd konsekwentnie tworzy warunki do osiedlania się nowych mieszkańców i aktywizacji lokalnej gospodarki – od braku podatku od nieruchomości zamieszkanych po rozbudowaną ofertę edukacyjną i społeczną (m.in. bezpłatne dowozy do szkół, programy dla seniorów, dostęp do opieki zdrowotnej i psychologicznej). Padew Narodowa utrzymuje również od lat zerowy poziom zadłużenia.

W gronie spektakularnych awansów w rankingu znalazła się również gmina Bartoszyce (woj. warmińsko-mazurskie), która przesunęła się aż o 937 miejsc. Dochody gminy w 2024 roku przekroczyły 88,9 mln zł, co stanowiło 99,32 proc. planu rocznego. Z tego dochody majątkowe to ponad 19 mln zł. Tak wysoki poziom zapewniły wpływy z Rządowego Funduszu Polski Ład, funduszy europejskich oraz programów krajowych, takich jak Program Rozwoju Północno-Wschodnich Obszarów Przygranicznych. Istotny udział w dochodach miały również rosnące wpływy z podatków, w tym z PIT i CIT, które – jak prognozuje Ministerstwo Finansów – w 2025 roku przyniosą gminie o blisko 1,5 mln zł więcej niż rok wcześniej. To efekt zarówno dodatniego salda migracji, jak i aktywizacji gospodarczej lokalnych podmiotów.

Gmina wygenerowała nadwyżkę operacyjną przekraczającą 10 mln zł, co pozwoliło sfinansować wiele zadań bez konieczności zadłużania się, choć wójt zapowiada ostrożne planowanie kredytu z myślą o dalszych inwestycjach.

Największe przedsięwzięcia 2024 roku to modernizacja SUW w Galinach i Bezledach (7,48 mln zł, z czego 7 mln zł stanowiło dofinansowanie z Polskiego Ładu), przebudowa dróg na terenie całej gminy (ponad 4,1 mln zł) oraz adaptacja budynku po szkole w Sokolicy na Dom Pomocy Społecznej. Władze lokalne inwestowały również w obiekty sportowe i strażackie, infrastrukturę rekreacyjną przy Jeziorze Kinkajmskim oraz rozwój kultury w świetlicach wiejskich. ■

2019	2020	2021	2022	2023	2024	Gmina	Województwo	Zamożność per capita 2024 (w zł)
1	1	1	1	1	**1**	Kleszczów	łódzkie	35603,05
2	2	2	2	2	**2**	Rewal	zachodniopomorskie	20896,63
20	13	5	3	3	**3**	Sulmierzyce	łódzkie	15613,81
4	3	3	7	5	**4**	Kobierzyce	dolnośląskie	15351,20
9	15	18	8	4	**5**	Grębocice	dolnośląskie	13902,41
6	8	6	16	10	**6**	Nadarzyn	mazowieckie	12661,37
18	20	12	4	8	**7**	Rudna	dolnośląskie	12145,59
11	11	9	23	13	**8**	Tarnowo Podgórne	wielkopolskie	11867,26
38	71	64	84	67	**9**	Ożarowice	śląskie	11441,88
16	19	10	20	21	**10**	Michałowice	mazowieckie	11150,39

Robert Pluta
wójt gminy Padew Narodowa

Polityka lokalna potrzebuje konsekwencji

Mam wyjątkową satysfakcję z awansu na 38. pozycję wśród gmin wiejskich. Zarządzając samorządem od kilkunastu lat mam świadomość realizacji strategii, która potrzebuje ciągłości, by mogła być efektywna. W 2013 roku, rozpoczynając pracę jako wójt, dokonałem wspólnie z zespołem analizy stanu gminy, słabych, ale i mocnych stron. Konsekwencją było przyjęcie agendy rozwoju gminy na lata 2015–2025. Zidentyfikowaliśmy powiązania funkcjonalne, warunki społeczne, gospodarcze, a przede wszystkim wyznaczone zostały możliwe do aktywowania potencjały rozwojowe. Przyjęte zostały nowe plany zagospodarowania przestrzennego – wytyczając po konsultacjach z mieszkańcami strefy aktywności inwestycyjnej wspólnie z Agencją Rozwoju Przemysłu. Utworzyliśmy również tereny zabudowy mieszkaniowej. Niskie podatki i proponowane pakiety usług wpływają na realizację zapisów strategii rozwoju gminy. Racjonalna interwencja publiczna łącząca inwestycje gospodarcze i infrastrukturalne w zasoby ludzkie, powoduje optymalne wykorzystanie zasobów do osiągnięcia pozytywnych efektów. Również skuteczne sięganie po środki unijne oraz krajowe spowodowało dynamiczny rozwój społeczno-gospodarczy gminy. Dochody własne w roku 2024 były więcej niż satysfakcjonujące. Skutkiem wieloletnich działań jest wzrastająca liczba podmiotów gospodarczych, czego przykładem są zwiększone dochody własne wynikające z wpływów podatkowych do budżetu. To, że nasza gmina nie posiada zobowiązań długo- czy krótkoterminowych, daje nam pewien komfort w zarządzaniu inwestycyjnym i strategicznym. Priorytetami są dla mnie utrzymanie niskich obciążeń podatkowych, rozwój osiedli mieszkaniowych, kreowanie pakietu usług dla mieszkańców oraz obsługa i wsparcie przedsiębiorców, którzy inwestują i będą inwestować na terenach gminy.

Andrzej Dycha
wójt gminy Bartoszyce

Ograniczanie kosztów, oszczędności

O awansie naszej gminy aż o 937 miejsc zdecydowała przede wszystkim skuteczność w pozyskiwaniu środków zewnętrznych. Korzystamy z wielu źródeł – Rządowego Funduszu Polski Ład, funduszy unijnych, programów dla obszarów przygranicznych i wspierających cyfryzację. Jednocześnie odnotowaliśmy wzrost dochodów własnych, w tym z udziałów w PIT i CIT – tylko z tego tytułu prognozujemy na przyszły rok wpływy wyższe o blisko 1,5 mln zł.

Dzięki nadwyżce operacyjnej przekraczającej 10 mln zł mogliśmy realizować inwestycje bez konieczności zaciągania nowych zobowiązań, choć ostrożnie planujemy kredyt na sfinansowanie dalszego rozwoju. Racjonalnie gospodarujemy środkami – termomodernizujemy obiekty, wymieniamy oświetlenie na energooszczędne, ograniczamy koszty administracyjne.

Rozwijamy także usługi bliskie ludziom: edukację, kulturę, zdrowie i opiekę społeczną. Prowadzimy 5 szkół podstawowych, 2 przedszkola, 4 domy kultury, świetlice, ośrodki zdrowia, a od niedawna nowoczesny Dom Pomocy Społecznej w Sokolicy. Wspieramy inicjatywy mieszkańców, m.in. w zakresie ekologii, odnawialnych źródeł energii i gospodarki wodno-ściekowej.

To wspólny wysiłek wielu osób – dziękuję zespołowi urzędu, radnym, dyrektorom jednostek, sołtysom i mieszkańcom za to, że razem budujemy silną i nowoczesną gminę.

Ranking

Bogactwo samorządów u progu nowej kadencji

2024

Warszawa

Sopot

Autorzy:
Paweł Swianiewicz
Julita Łukomska

→

WOJEWÓDZTWA

2019	2020	2021	2022	2023	2024	Województwo	Zamożność per capita 2024 (w zł)
1	1	1	1	1	**1**	mazowieckie	881,79
9	4	3	2	2	**2**	zachodniopomorskie	718,50
3	2	8	3	5	**3**	kujawsko-pomorskie	701,54
8	9	6	4	4	**4**	podkarpackie	698,20
6	7	5	10	3	**5**	dolnośląskie	677,53
2	8	9	13	14	**6**	pomorskie	667,10
5	5	12	8	7	**7**	świętokrzyskie	648,16
16	13	4	6	6	**8**	opolskie	646,29
15	10	2	7	11	**9**	lubuskie	644,31
14	11	15	11	10	**10**	warmińsko-mazurskie	642,07
10	12	11	5	8	**11**	lubelskie	640,64
4	3	7	12	12	**12**	wielkopolskie	635,30
12	6	13	9	9	**13**	podlaskie	618,29
13	14	10	14	13	**14**	łódzkie	615,59
7	16	14	16	15	**15**	śląskie	602,61
11	15	16	15	16	**16**	małopolskie	580,65

Pociąg regionalny zakupiony ze środków Urzędu Marszałkowskiego Województwa Zachodniopomorskiego. Fot. UMWZ

MIASTA WOJEWÓDZKIE

Rynek w Poznaniu. Fot. Pixabay

2019	2020	2021	2022	2023	2024	Miasto	Zamożność per capita 2024 (w zł)
1	1	1	1	1	**1**	Warszawa	12699,84
2	2	3	2	2	**2**	Opole	10445,48
4	3	5	4	5	**3**	Poznań	10220,71
3	4	2	3	3	**4**	Wrocław	10013,89
7	6	7	5	4	**5**	Katowice	9982,16
6	5	6	6	6	**6**	Gdańsk	9572,31
5	7	4	7	8	**7**	Kraków	9496,89
8	8	9	8	9	**8**	Rzeszów	9177,70
9	9	8	9	7	**9**	Olsztyn	9079,17
11	11	13	10	10	**10**	Kielce	8784,89
10	13	12	14	14	**11**	Zielona Góra	8481,83
12	12	11	12	12	**12**	Łódź	8475,10
15	14	14	13	13	**13**	Białystok	8422,83
14	10	10	11	11	**14**	Szczecin	8386,83
13	15	15	15	15	**15**	Lublin	8174,08
18	18	18	17	16	**16**	Gorzów Wlkp	8012,61
16	17	17	16	17	**17**	Bydgoszcz	7939,87
17	16	16	18	18	**18**	Toruń	7806,26

samorządów 2024

MIASTA NA PRAWACH POWIATU

2019	2020	2021	2022	2023	2024	Miasto	Zamożność per capita 2024 (w zł)
1	1	1	1	1	**1**	Sopot	12956,83
2	2	2	2	2	**2**	Płock	12104,71
3	3	3	5	4	**3**	Gliwice	9963,13
5	4	6	4	5	**4**	Krosno	9653,18
6	7	9	7	7	**5**	Ostrołęka	9584,49
10	10	7	8	8	**6**	Bielsko-Biała	9428,04
4	5	4	10	11	**7**	Dąbrowa Górnicza	9416,21
7	6	8	9	9	**8**	Nowy Sącz	9226,60
31	9	5	3	6	**9**	Świnoujście	9187,33
8	8	10	6	10	**10**	Konin	9098,53
14	18	19	11	14	**11**	Piotrków Trybunalski	8873,34
11	14	14	13	15	**12**	Zamość	8793,54
25	25	28	19	12	**13**	Skierniewice	8766,98
9	11	12	18	13	**14**	Tarnów	8707,29
12	17	18	16	22	**15**	Tychy	8646,85
19	20	15	26	26	**16**	Siedlce	8573,56
20	15	16	17	18	**17**	Leszno	8565,33
23	24	23	25	24	**18**	Częstochowa	8555,48
15	16	17	15	20	**19**	Kalisz	8481,71
26	22	27	21	17	**20**	Przemyśl	8430,83
21	19	20	20	19	**21**	Słupsk	8372,45
13	12	11	14	21	**22**	Gdynia	8360,26
29	28	29	22	29	**23**	Rybnik	8318,77
16	32	25	23	23	**24**	Grudziądz	8284,88
30	35	36	28	27	**25**	Radom	8214,41
35	39	33	36	36	**26**	Jelenia Góra	8110,19
18	21	21	24	25	**27**	Włocławek	8047,00
24	23	22	31	16	**28**	Legnica	8021,21
28	30	13	27	28	**29**	Chorzów	8018,64
17	26	32	29	30	**30**	Suwałki	7979,87
22	29	26	12	3	**31**	Jaworzno	7933,69
34	33	37	37	31	**32**	Chełm	7872,94
33	34	35	35	34	**33**	Biała Podlaska	7830,13
32	13	30	32	33	**34**	Tarnobrzeg	7799,13
39	36	34	38	43	**35**	Żory	7772,86
27	27	24	30	37	**36**	Koszalin	7728,06
36	38	39	33	32	**37**	Jastrzębie-Zdrój	7654,25
37	31	38	34	38	**38**	Łomża	7618,94
40	40	41	39	35	**39**	Wałbrzych	7609,24
43	45	45	40	42	**40**	Elbląg	7319,24
42	37	42	42	41	**41**	Zabrze	7292,66
38	41	40	43	40	**42**	Ruda Śląska	7217,48
45	44	31	41	39	**43**	Bytom	7019,73
41	42	46	46	46	**44**	Piekary Śląskie	6896,32
46	43	44	45	45	**45**	Sosnowiec	6890,82
47	46	43	48	44	**46**	Siemianowice Śląskie	6880,03
44	47	47	47	47	**47**	Mysłowice	6695,99
48	48	48	44	48	**48**	Świętochłowice	6383,30

POWIATY

2019	2020	2021	2022	2023	2024	Powiat	województwo	Zamożność per capita 2024 (w zł)
2	1	1	2	2	**1**	przysuski	mazowieckie	2826,64
1	2	2	1	1	**2**	człuchowski	pomorskie	2742,35
3	3	3	4	3	**3**	opatowski	świętokrzyskie	2727,85
5	9	5	8	5	**4**	drawski	zachodniopomorskie	2451,24
18	11	6	6	8	**5**	lipski	mazowieckie	2409,21
4	5	4	3	4	**6**	węgorzewski	warmińsko-mazurskie	2359,37
11	15	7	13	7	**7**	szczecinecki	zachodniopomorskie	2351,22
6	7	10	10	9	**8**	świdwiński	zachodniopomorskie	2329,30
9	13	9	9	6	**9**	głubczycki	opolskie	2321,30
7	8	8	11	10	**10**	pułtuski	mazowieckie	2299,19
10	16	11	12	12	**11**	włodawski	lubelskie	2242,67
23	24	14	17	14	**12**	radziejowski	kujawsko-pomorskie	2216,21
13	10	25	15	11	**13**	mogileński	kujawsko-pomorskie	2215,15
45	14	24	20	23	**14**	kazimierski	świętokrzyskie	2184,57
20	20	13	21	13	**15**	skarżyski	świętokrzyskie	2171,32
8	27	20	19	19	**16**	przasnyski	mazowieckie	2147,80
22	30	26	28	17	**17**	głogowski	dolnośląskie	2143,30
24	28	23	25	20	**18**	giżycki	warmińsko-mazurskie	2136,80
12	17	12	7	15	**19**	bieszczadzki	podkarpackie	2124,37
60	46	31	24	24	**20**	kętrzyński	warmińsko-mazurskie	2119,04
19	25	19	23	29	**21**	bartoszycki	warmińsko-mazurskie	2113,56
44	48	36	32	33	**22**	krasnostawski	lubelskie	2109,80
27	34	27	34	18	**23**	tczewski	pomorskie	2095,54
15	22	15	18	16	**24**	milicki	dolnośląskie	2092,14
26	18	21	31	30	**25**	ełcki	warmińsko-mazurskie	2054,84
37	42	28	39	32	**26**	zduńskowolski	łódzkie	2036,81
42	38	34	53	35	**27**	ostrowiecki	świętokrzyskie	2028,88
29	29	16	16	21	**28**	łobeski	zachodniopomorskie	2027,80
108	97	77	78	75	**29**	strzyżowski	podkarpackie	2020,80
39	33	33	46	37	**30**	leżajski	podkarpackie	2016,86
14	19	18	14	22	**31**	olecki	warmińsko-mazurskie	2001,87
96	68	70	65	26	**32**	lęborski	pomorskie	2000,28
36	36	37	33	34	**33**	ząbkowicki	dolnośląskie	1987,21
17	26	35	35	36	**34**	malborski	pomorskie	1981,49
38	6	39	43	39	**35**	chojnicki	pomorskie	1976,15
21	23	32	29	25	**36**	jarosławski	podkarpackie	1970,17
28	37	45	40	41	**37**	gostyniński	mazowieckie	1964,61
16	12	17	5	27	**38**	kołobrzeski	zachodniopomorskie	1956,86
55	50	22	67	46	**39**	płoński	mazowieckie	1935,61
65	70	64	82	48	**40**	kutnowski	łódzkie	1905,51
47	31	30	26	50	**41**	braniewski	warmińsko-mazurskie	1900,62
43	52	60	77	54	**42**	śremski	wielkopolskie	1898,63
63	67	61	83	56	**43**	wyszkowski	mazowieckie	1894,77
79	75	55	47	73	**44**	makowski	mazowieckie	1894,26
35	51	49	66	51	**45**	krotoszyński	wielkopolskie	1892,23
61	58	50	90	44	**46**	pilski	wielkopolskie	1879,23
77	61	67	42	79	**47**	nidzicki	warmińsko-mazurskie	1878,26
155	124	137	143	101	**48**	lubiński	dolnośląskie	1877,65
32	49	51	37	38	**49**	rypiński	kujawsko-pomorskie	1877,53
117	103	63	60	58	**50**	białogardzki	zachodniopomorskie	1876,13

POWIATY

2019	2020	2021	2022	2023	2024	Powiat	województwo	Zamożność per capita 2024 (w zł)
88	72	62	41	68	**51**	górowski	dolnośląskie	1876,06
68	80	85	107	70	**52**	tarnogórski	śląskie	1874,81
72	79	79	103	65	**53**	kłodzki	dolnośląskie	1872,99
31	35	42	58	42	**54**	ostródzki	warmińsko-mazurskie	1865,50
104	74	81	70	59	**55**	konecki	świętokrzyskie	1862,22
98	71	44	106	74	**56**	garwoliński	mazowieckie	1856,23
34	40	29	22	31	**57**	międzychodzki	wielkopolskie	1854,57
30	41	58	61	47	**58**	ostrzeszowski	wielkopolskie	1853,23
66	62	38	54	43	**59**	myśliborski	zachodniopomorskie	1853,10
94	47	65	49	92	**60**	żuromiński	mazowieckie	1852,93
53	65	59	38	52	**61**	sępoleński	kujawsko-pomorskie	1852,36
82	77	94	98	61	**62**	wieluński	łódzkie	1848,59
33	21	40	27	77	**63**	lidzbarski	warmińsko-mazurskie	1845,93
84	60	47	51	95	**64**	szydłowiecki	mazowieckie	1841,67
111	111	120	97	86	**65**	wysokomazowiecki	podlaskie	1841,10
81	76	71	57	66	**66**	łęczycki	łódzkie	1836,32
57	78	88	45	81	**67**	pyrzycki	zachodniopomorskie	1830,36
51	63	41	30	72	**68**	nowodworski	pomorskie	1830,21
80	85	90	102	62	**69**	starogardzki	pomorskie	1827,42
73	57	93	36	55	**70**	sulęciński	lubuskie	1826,09
71	73	78	68	84	**71**	chełmiński	kujawsko-pomorskie	1819,58
54	101	101	92	67	**72**	koszaliński	zachodniopomorskie	1817,54
59	39	72	85	100	**73**	lubaczowski	podkarpackie	1813,68
41	54	66	79	60	**74**	pleszewski	wielkopolskie	1813,37
58	55	57	95	78	**75**	ciechanowski	mazowieckie	1812,20
62	32	56	55	49	**76**	miechowski	małopolskie	1810,48
40	56	43	64	40	**77**	gryficki	zachodniopomorskie	1809,16
50	64	69	87	69	**78**	buski	świętokrzyskie	1808,11
56	59	54	48	71	**79**	sierpecki	mazowieckie	1804,14
74	112	111	52	96	**80**	pińczowski	świętokrzyskie	1803,75
78	69	83	93	88	**81**	iławski	warmińsko-mazurskie	1803,14
25	43	52	63	63	**82**	tucholski	kujawsko-pomorskie	1790,94
115	86	68	88	91	**83**	działdowski	warmińsko-mazurskie	1787,89
91	84	76	56	85	**84**	choszczeński	zachodniopomorskie	1786,63
52	82	105	115	83	**85**	wągrowiecki	wielkopolskie	1785,32
157	137	132	96	109	**86**	janowski	lubelskie	1784,36
144	90	75	50	76	**87**	lwówecki	dolnośląskie	1782,32
49	96	74	81	98	**88**	wołowski	dolnośląskie	1780,89
64	89	53	72	99	**89**	chodzieski	wielkopolskie	1779,92
101	93	91	101	125	**90**	namysłowski	opolskie	1779,30
119	105	104	89	87	**91**	włoszczowski	świętokrzyskie	1767,62
76	95	84	71	93	**92**	piski	warmińsko-mazurskie	1766,51
92	87	108	91	80	**93**	kwidzyński	pomorskie	1765,34
83	66	106	44	102	**94**	słupecki	wielkopolskie	1751,01
85	94	99	86	112	**95**	strzeliński	dolnośląskie	1748,55
100	106	100	112	94	**96**	jarociński	wielkopolskie	1748,20
176	127	130	133	138	**97**	hrubieszowski	lubelskie	1745,55
169	119	140	131	90	**98**	sokólski	podlaskie	1740,57
46	53	46	80	64	**99**	lubliniecki	śląskie	1740,02
106	136	114	122	89	**100**	żarski	lubuskie	1736,05

2019	2020	2021	2022	2023	2024	Powiat	województwo	Zamożność per capita 2024 (w zł)
48	81	92	62	115	**101**	rawski	łódzkie	1735,11
128	109	80	120	107	**102**	grójecki	mazowieckie	1735,04
120	122	123	129	104	**103**	czarnkowsko-trzcianecki	wielkopolskie	1734,55
97	104	109	127	97	**104**	inowrocławski	kujawsko-pomorskie	1728,02
118	143	96	73	82	**105**	świebodziński	lubuskie	1719,77
112	115	119	140	117	**106**	stargardzki	zachodniopomorskie	1718,70
110	121	82	59	53	**107**	kamieński	zachodniopomorskie	1714,26
145	131	150	155	116	**108**	gnieźnieński	wielkopolskie	1711,58
126	117	110	125	45	**109**	kraśnicki	lubelskie	1710,00
149	145	138	157	127	**110**	jasielski	podkarpackie	1709,47
161	160	121	74	105	**111**	leski	podkarpackie	1702,21
67	83	89	109	110	**112**	kościerski	pomorskie	1700,69
87	110	128	69	122	**113**	łosicki	mazowieckie	1699,01
109	123	126	146	103	**114**	sieradzki	łódzkie	1698,54
70	99	113	118	111	**115**	puławski	lubelskie	1698,47
107	92	98	119	130	**116**	sławieński	zachodniopomorskie	1688,88
113	129	97	104	119	**117**	augustowski	podlaskie	1687,05
180	183	153	158	134	**118**	żyrardowski	mazowieckie	1685,15
122	135	118	108	114	**119**	międzyrzecki	lubuskie	1673,28
137	148	143	138	113	**120**	gostyński	wielkopolskie	1669,04
194	206	193	184	156	**121**	nyski	opolskie	1666,23
153	140	125	117	139	**122**	jaworski	dolnośląskie	1664,38
135	102	87	105	120	**123**	lipnowski	kujawsko-pomorskie	1656,68
114	114	116	132	131	**124**	bytowski	pomorskie	1653,46
206	197	179	194	209	**125**	brzozowski	podkarpackie	1651,96
173	116	127	126	140	**126**	grajewski	podlaskie	1650,64
148	156	167	174	148	**127**	łowicki	łódzkie	1648,56
131	125	112	111	118	**128**	węgrowski	mazowieckie	1646,85
129	147	141	148	108	**129**	raciborski	śląskie	1640,56
105	107	117	134	124	**130**	ropczycko-sędziszowski	podkarpackie	1639,22
69	100	102	124	123	**131**	kluczborski	opolskie	1632,24
125	134	139	153	144	**132**	żniński	kujawsko-pomorskie	1623,19
116	141	124	114	137	**133**	mrągowski	warmińsko-mazurskie	1621,91
136	138	144	145	129	**134**	żywiecki	śląskie	1621,68
139	155	107	173	153	**135**	ostrowski	wielkopolskie	1617,10
103	130	133	123	57	**136**	wolsztyński	wielkopolskie	1616,29
181	157	152	161	146	**137**	starachowicki	świętokrzyskie	1613,79
187	173	168	116	135	**138**	moniecki	podlaskie	1612,69
158	151	86	151	136	**139**	sochaczewski	mazowieckie	1612,64
90	98	115	113	106	**140**	nakielski	kujawsko-pomorskie	1610,24
163	154	176	179	150	**141**	tomaszowski	łódzkie	1608,16
164	142	162	75	121	**142**	gołdapski	warmińsko-mazurskie	1605,30
123	113	136	137	133	**143**	goleniowski	zachodniopomorskie	1605,29
124	139	135	182	143	**144**	wrzesiński	wielkopolskie	1601,23
147	149	149	152	132	**145**	łukowski	lubelskie	1597,72
140	118	155	156	142	**146**	mławski	mazowieckie	1597,62
75	91	48	180	201	**147**	piaseczyński	mazowieckie	1597,60
150	152	158	121	126	**148**	legnicki	dolnośląskie	1587,22
99	150	131	199	175	**149**	otwocki	mazowieckie	1579,72

POWIATY

2019	2020	2021	2022	2023	2024	Powiat	województwo	Zamożność per capita 2024 (w zł)
141	144	161	175	154	**150**	limanowski	małopolskie	1577,72
130	146	148	209	165	**151**	oświęcimski	małopolskie	1577,33
151	175	178	207	169	**152**	olkuski	małopolskie	1575,68
196	166	129	136	170	**153**	niżański	podkarpackie	1573,17
132	120	151	128	172	**154**	zambrowski	podlaskie	1571,92
188	164	175	110	174	**155**	wąbrzeski	kujawsko-pomorskie	1565,19
170	153	172	213	183	**156**	płocki	mazowieckie	1564,93
197	208	196	188	178	**157**	kędzierzyńsko-kozielski	opolskie	1564,11
159	174	169	166	151	**158**	turecki	wielkopolskie	1563,53
133	4	146	94	141	**159**	sztumski	pomorskie	1562,85
152	159	180	139	184	**160**	golubsko-dobrzyński	kujawsko-pomorskie	1561,06
134	163	159	181	163	**161**	miński	mazowieckie	1560,08
166	186	187	216	164	**162**	świdnicki	dolnośląskie	1558,98
183	184	160	192	166	**163**	wodzisławski	śląskie	1558,00
238	212	199	147	190	**164**	kamiennogórski	dolnośląskie	1555,76
259	45	156	149	200	**165**	średzki	wielkopolskie	1553,27
102	133	103	130	149	**166**	kępiński	wielkopolskie	1551,29
199	190	191	178	162	**167**	strzelecki	opolskie	1547,16
211	200	198	169	173	**168**	rawicki	wielkopolskie	1539,99
156	167	164	154	145	**169**	suski	małopolskie	1536,88
162	204	163	200	179	**170**	złotowski	wielkopolskie	1535,46
160	165	173	190	157	**171**	gorlicki	małopolskie	1535,42
191	189	170	185	171	**172**	brodnicki	kujawsko-pomorskie	1534,41
185	205	182	183	159	**173**	radomszczański	łódzkie	1534,27
203	194	230	226	195	**174**	brzeski	opolskie	1532,58
189	199	213	144	189	**175**	wschowski	lubuskie	1532,08
210	226	243	162	188	**176**	siemiatycki	podlaskie	1528,78
146	168	174	196	161	**177**	mielecki	podkarpackie	1527,31
127	171	134	176	155	**178**	zgorzelecki	dolnośląskie	1523,68
209	182	189	208	203	**179**	tomaszowski	lubelskie	1519,42
95	169	147	172	152	**180**	bełchatowski	łódzkie	1512,93
86	132	95	197	230	**181**	warszawski zachodni	mazowieckie	1511,83
179	162	154	142	160	**182**	aleksandrowski	kujawsko-pomorskie	1511,09
143	158	177	163	177	**183**	sandomierski	świętokrzyskie	1507,53
172	187	188	220	176	**184**	cieszyński	śląskie	1505,28
184	188	186	167	191	**185**	wałecki	zachodniopomorskie	1504,93
89	44	73	76	128	**186**	elbląski	warmińsko-mazurskie	1500,27
142	128	142	100	28	**187**	rycki	lubelskie	1498,03
167	170	185	205	168	**188**	bocheński	małopolskie	1497,20
171	177	145	186	158	**189**	oleśnicki	dolnośląskie	1495,80
212	228	206	244	214	**190**	mikołowski	śląskie	1491,72
208	216	224	195	182	**191**	opoczyński	łódzkie	1490,19
154	176	184	191	180	**192**	świecki	kujawsko-pomorskie	1488,64
186	192	190	141	186	**193**	białobrzeski	mazowieckie	1483,99
229	213	231	159	225	**194**	zwoleński	mazowieckie	1482,03
242	251	251	84	254	**195**	słubicki	lubuskie	1481,70
174	185	171	189	197	**196**	szczycieński	warmińsko-mazurskie	1480,06
226	227	210	177	199	**197**	prudnicki	opolskie	1475,22
165	202	200	211	181	**198**	oławski	dolnośląskie	1475,19
168	193	195	135	194	**199**	złotoryjski	dolnośląskie	1474,77
244	244	234	171	220	**200**	hajnowski	podlaskie	1474,38
182	198	203	212	193	**201**	stalowowolski	podkarpackie	1472,60
177	179	183	187	147	**202**	biłgorajski	lubelskie	1472,46
223	230	223	150	219	**203**	brzeziński	łódzkie	1472,16
192	220	201	266	250	**204**	grodziski	mazowieckie	1471,74
216	245	250	255	252	**205**	tatrzański	małopolskie	1467,99
251	234	215	217	198	**206**	bialski	lubelskie	1463,73
240	232	208	242	228	**207**	radomski	mazowieckie	1462,27
265	256	252	224	227	**208**	nowomiejski	warmińsko-mazurskie	1461,80
195	172	194	193	210	**209**	kozienicki	mazowieckie	1460,99
219	218	221	198	202	**210**	radzyński	lubelskie	1459,88
245	233	241	239	212	**211**	dzierżoniowski	dolnośląskie	1457,21
121	108	165	203	185	**212**	kolski	wielkopolskie	1456,47
215	219	228	225	222	**213**	ostrowski	mazowieckie	1456,20
236	237	238	247	207	**214**	bolesławiecki	dolnośląskie	1454,02
261	249	246	236	246	**215**	chełmski	lubelskie	1448,83
224	217	229	237	205	**216**	dębicki	podkarpackie	1447,78
256	178	166	170	167	**217**	gryfiński	zachodniopomorskie	1442,76
178	195	202	164	187	**218**	bielski	podlaskie	1440,95
202	209	218	229	206	**219**	jędrzejowski	świętokrzyskie	1439,91
198	207	217	240	213	**220**	wadowicki	małopolskie	1436,43
235	238	226	233	224	**221**	zawierciański	śląskie	1434,65
243	231	214	160	216	**222**	poddębicki	łódzkie	1427,74
201	191	192	168	208	**223**	strzelecko-drezdenecki	lubuskie	1423,50
214	239	240	206	215	**224**	lubański	dolnośląskie	1416,73
190	196	197	223	218	**225**	nowotomyski	wielkopolskie	1412,91
193	211	205	210	192	**226**	świdnicki	lubelskie	1412,51
230	229	225	227	229	**227**	lubartowski	lubelskie	1410,64
200	180	207	202	221	**228**	kościański	wielkopolskie	1406,03
233	222	222	235	217	**229**	sanocki	podkarpackie	1400,28
232	210	236	248	239	**230**	łańcucki	podkarpackie	1397,33
213	203	211	238	211	**231**	nowotarski	małopolskie	1393,12
222	240	220	231	204	**232**	łęczyński	lubelskie	1388,15
138	181	157	214	196	**233**	olsztyński	warmińsko-mazurskie	1384,16
221	215	204	251	226	**234**	wejherowski	pomorskie	1382,90
246	224	209	204	231	**235**	włocławski	kujawsko-pomorskie	1380,52
239	252	255	261	244	**236**	szamotulski	wielkopolskie	1369,83
231	242	227	250	236	**237**	nowosolski	lubuskie	1369,32
217	221	244	234	235	**238**	oleski	opolskie	1367,97
207	236	242	252	233	**239**	zielonogórski	lubuskie	1366,79
254	254	248	241	248	**240**	grodziski	wielkopolskie	1359,56
227	241	247	218	234	**241**	sokołowski	mazowieckie	1353,69
218	225	233	256	238	**242**	myślenicki	małopolskie	1353,29
267	264	263	271	249	**243**	chrzanowski	małopolskie	1350,47
225	201	237	257	243	**244**	pucki	pomorskie	1349,83
205	214	219	232	223	**245**	karkonoski	dolnośląskie	1342,67
278	259	261	230	266	**246**	kolneński	podlaskie	1338,08

POWIATY

2019	2020	2021	2022	2023	2024	Powiat	województwo	Zamożność per capita 2024 (w zł)
175	161	181	253	245	**247**	kartuski	pomorskie	1333,60
241	247	235	219	240	**248**	krośnieński	lubuskie	1332,45
93	126	122	221	251	**249**	policki	zachodniopomorskie	1330,09
220	248	216	99	232	**250**	sejneński	podlaskie	1326,75
204	223	212	249	247	**251**	trzebnicki	dolnośląskie	1321,24
269	270	270	215	255	**252**	parczewski	lubelskie	1320,88
271	253	245	222	241	**253**	wałbrzyski	dolnośląskie	1314,73
255	246	239	201	242	**254**	wieruszowski	łódzkie	1291,06
249	262	260	276	265	**255**	pszczyński	śląskie	1272,43
234	265	257	245	237	**256**	słupski	pomorskie	1267,99
270	263	256	228	253	**257**	proszowicki	małopolskie	1247,11
247	250	253	270	262	**258**	toruński	kujawsko-pomorskie	1242,35
253	257	249	269	270	**259**	pruszkowski	mazowieckie	1241,78
276	289	279	268	263	**260**	przeworski	podkarpackie	1238,60
228	255	258	243	264	**261**	łaski	łódzkie	1235,71
237	243	232	254	256	**262**	staszowski	świętokrzyskie	1235,69
284	280	276	262	267	**263**	pajęczański	łódzkie	1234,88
258	266	268	265	258	**264**	obornicki	wielkopolskie	1233,38
283	281	266	278	271	**265**	nowodworski	mazowieckie	1222,09
248	258	262	274	260	**266**	pabianicki	łódzkie	1220,97
291	287	292	263	257	**267**	myszkowski	śląskie	1217,69
250	261	259	267	259	**268**	żagański	lubuskie	1217,67
272	268	264	277	268	**269**	zgierski	łódzkie	1215,61
260	260	265	264	261	**270**	brzeski	małopolskie	1213,41
293	276	282	273	275	**271**	dąbrowski	małopolskie	1206,93
268	269	267	288	278	**272**	wołomiński	mazowieckie	1182,58
299	295	293	281	284	**273**	przemyski	podkarpackie	1182,03
282	286	273	284	276	**274**	będziński	śląskie	1176,60
257	273	269	290	288	**275**	legionowski	mazowieckie	1176,45
288	290	288	283	274	**276**	gliwicki	śląskie	1176,08
287	285	291	282	287	**277**	ostrołęcki	mazowieckie	1175,02
273	272	272	260	273	**278**	łódzkiwschodni	łódzkie	1145,57
281	283	275	293	280	**279**	gdański	pomorskie	1144,54
275	279	283	279	279	**280**	bieruńsko-lędziński	śląskie	1144,52
290	275	278	258	282	**281**	grudziądzki	kujawsko-pomorskie	1134,19
286	278	284	259	269	**282**	tarnobrzeski	podkarpackie	1132,83
292	282	289	272	277	**283**	opolski	lubelskie	1129,95
274	267	285	246	272	**284**	suwalski	podlaskie	1127,59
266	274	280	280	285	**285**	leszczyński	wielkopolskie	1107,44
297	291	287	286	286	**286**	tarnowski	małopolskie	1096,55
280	292	295	289	290	**287**	siedlecki	mazowieckie	1085,24
304	296	298	303	292	**288**	koniński	wielkopolskie	1076,24
308	303	302	298	302	**289**	zamojski	lubelskie	1075,76
305	307	304	295	293	**290**	rybnicki	śląskie	1072,38
264	284	286	285	283	**291**	białostocki	podlaskie	1065,39
263	277	277	294	289	**292**	krakowski	małopolskie	1064,13
310	305	303	306	296	**293**	nowosądecki	małopolskie	1047,62
262	271	274	296	291	**294**	lubelski	lubelskie	1042,21
279	235	254	300	298	**295**	rzeszowski	podkarpackie	1041,10
302	308	311	305	299	**296**	kłobucki	śląskie	1037,76
285	299	301	292	295	**297**	piotrkowski	łódzkie	1025,69
307	301	309	275	281	**298**	polkowicki	dolnośląskie	1025,64
289	297	297	287	294	**299**	gorzowski	lubuskie	1014,50
306	300	300	291	301	**300**	kolbuszowski	podkarpackie	1013,15
294	302	281	301	305	**301**	średzki	dolnośląskie	1011,79
311	310	310	311	307	**302**	krośnieński	podkarpackie	996,12
277	288	290	310	311	**303**	poznański	wielkopolskie	983,94
300	304	299	302	297	**304**	częstochowski	śląskie	980,51
252	88	271	165	308	**305**	wrocławski	dolnośląskie	980,38
296	298	306	299	304	**306**	kaliski	wielkopolskie	973,79
295	294	296	309	310	**307**	wielicki	małopolskie	953,78
309	312	312	307	306	**308**	opolski	opolskie	952,98
312	311	305	297	300	**309**	krapkowicki	opolskie	946,58
303	309	308	312	309	**310**	bielski	śląskie	939,64
301	306	307	313	312	**311**	bydgoski	kujawsko-pomorskie	933,46
298	293	294	308	303	**312**	kielecki	świętokrzyskie	909,67
313	313	313	304	313	**313**	skierniewicki	łódzkie	824,25
314	314	314	314	314	**314**	łomżyński	podlaskie	765,13

Fot. Freepik.com

MIASTA POWIATOWE

2019	2020	2021	2022	2023	2024	Miasto	Województwo	Zamożność per capita 2024 (w zł)
1	1	1	1	1	**1**	Polkowice	dolnośląskie	10706,10
2	2	2	3	2	**2**	Grodzisk Mazowiecki	mazowieckie	9239,22
10	11	5	10	4	**3**	Pruszcz Gdański	pomorskie	8292,19
31	38	50	6	23	**4**	Stalowa Wola	podkarpackie	8133,48
5	5	3	2	3	**5**	Zakopane	małopolskie	7866,60
3	3	4	9	13	**6**	Piaseczno	mazowieckie	7607,06
4	4	6	5	5	**7**	Kozienice	mazowieckie	7481,59
20	20	13	7	7	**8**	Kołobrzeg	zachodniopomorskie	7459,38
9	8	9	14	9	**9**	Goleniów	zachodniopomorskie	7408,32
11	14	17	17	10	**10**	Świecie	kujawsko-pomorskie	7265,62
13	26	28	36	40	**11**	Police	zachodniopomorskie	7233,64
15	13	12	8	8	**12**	Słubice	lubuskie	7225,73
6	10	7	12	6	**13**	Wysokie Mazowieckie	podlaskie	7208,70
34	19	46	33	35	**14**	Lubin	dolnośląskie	7198,46
7	6	10	21	14	**15**	Nowy Dwór Mazowiecki	mazowieckie	7097,88
8	7	8	11	19	**16**	Mikołów	śląskie	7059,88
16	17	19	16	11	**17**	Oświęcim	małopolskie	6967,20
25	24	22	19	17	**18**	Rawa Mazowiecka	łódzkie	6912,44
63	61	34	22	24	**19**	Kutno	łódzkie	6703,32
23	16	16	41	44	**20**	Pruszków	mazowieckie	6644,51
50	53	35	50	34	**21**	Bochnia	małopolskie	6615,38
33	30	30	30	27	**22**	Węgrów	mazowieckie	6570,17
29	25	24	29	33	**23**	Mielec	podkarpackie	6552,39
30	27	21	38	20	**24**	Środa Śląska	dolnośląskie	6532,10
19	28	27	34	28	**25**	Cieszyn	śląskie	6503,46
17	12	23	48	22	**26**	Puławy	lubelskie	6484,39
18	58	44	15	29	**27**	Kędzierzyn-Koźle	opolskie	6469,23
48	22	29	18	25	**28**	Limanowa	małopolskie	6439,89
14	15	18	25	26	**29**	Nowy Tomyśl	wielkopolskie	6433,14
36	43	48	56	56	**30**	Mińsk Mazowiecki	mazowieckie	6422,68
22	23	26	23	15	**31**	Czarnków	wielkopolskie	6408,15
47	9	11	4	12	**32**	Puck	pomorskie	6393,52
37	46	37	59	59	**33**	Sokołów Podlaski	mazowieckie	6374,93
54	72	41	47	16	**34**	Bolesławiec	dolnośląskie	6304,93
43	40	38	26	47	**35**	Kępno	wielkopolskie	6285,43
26	29	31	37	30	**36**	Gryfino	zachodniopomorskie	6284,33
38	33	72	13	45	**37**	Żywiec	śląskie	6266,53
61	62	39	67	50	**38**	Mława	mazowieckie	6265,38
21	18	20	39	21	**39**	Głogów	dolnośląskie	6261,25
32	34	45	62	41	**40**	Środa Wielkopolska	wielkopolskie	6257,32
84	99	145	43	70	**41**	Sejny	podlaskie	6252,57
46	35	56	24	57	**42**	Łańcut	podkarpackie	6180,22
49	52	55	54	38	**43**	Koło	wielkopolskie	6150,63
56	45	47	42	43	**44**	Łowicz	łódzkie	6120,20
42	49	97	46	36	**45**	Sandomierz	świętokrzyskie	6117,55
89	86	91	28	51	**46**	Stargard	zachodniopomorskie	6106,55
44	54	36	31	31	**47**	Wieruszów	łódzkie	6106,01
35	37	40	45	48	**48**	Września	wielkopolskie	6083,75
62	79	85	80	63	**49**	Sochaczew	mazowieckie	6070,94
204	83	68	73	32	**50**	Jawor	dolnośląskie	6067,39
94	87	84	63	66	**51**	Oborniki	wielkopolskie	6056,34
53	64	62	40	76	**52**	Płońsk	mazowieckie	6041,20
40	51	43	72	61	**53**	Żyrardów	mazowieckie	6028,25
27	41	33	76	46	**54**	Sulęcin	lubuskie	6025,47
171	63	87	69	80	**55**	Nysa	opolskie	5985,42
24	21	15	27	18	**56**	Międzychód	wielkopolskie	5982,44
75	77	104	68	49	**57**	Strzelce Opolskie	opolskie	5981,64
59	31	42	75	105	**58**	Wieliczka	małopolskie	5972,39
77	70	66	60	54	**59**	Dębica	podkarpackie	5971,65
81	90	86	106	107	**60**	Gostyń	wielkopolskie	5954,83
65	50	58	92	67	**61**	Pszczyna	śląskie	5943,33
28	32	14	44	64	**62**	Kwidzyn	pomorskie	5929,48
51	47	61	91	77	**63**	Kartuzy	pomorskie	5927,88
60	55	65	61	39	**64**	Wieluń	łódzkie	5926,19
158	159	60	49	53	**65**	Myślibórz	zachodniopomorskie	5922,23
98	100	73	147	127	**66**	Trzebnica	dolnośląskie	5910,27
41	36	32	53	89	**67**	Legionowo	mazowieckie	5906,29
71	67	49	58	52	**68**	Świdnica	dolnośląskie	5887,71
45	39	51	57	37	**69**	Drawsko Pomorskie	zachodniopomorskie	5874,93
102	82	93	111	96	**70**	Augustów	podlaskie	5856,93
55	44	67	52	68	**71**	Sucha Beskidzka	małopolskie	5850,38
70	129	110	130	116	**72**	Nowy Targ	małopolskie	5848,49
85	104	116	112	112	**73**	Bytów	pomorskie	5803,46
76	78	64	107	125	**74**	Otwock	mazowieckie	5800,00
67	75	54	66	79	**75**	Lubliniec	śląskie	5773,77
87	68	105	132	119	**76**	Lębork	pomorskie	5764,37
57	60	57	64	83	**77**	Tarnowskie Góry	śląskie	5756,86
113	56	69	85	62	**78**	Milicz	dolnośląskie	5742,05
145	84	63	89	69	**79**	Sanok	podkarpackie	5741,24
86	69	83	86	73	**80**	Jasło	podkarpackie	5739,07
80	74	77	70	75	**81**	Ciechanów	mazowieckie	5726,37
64	48	79	82	42	**82**	Strzelin	dolnośląskie	5717,52
74	73	81	123	71	**83**	Brodnica	kujawsko-pomorskie	5716,07
108	66	82	87	90	**84**	Gryfice	zachodniopomorskie	5714,93
186	202	184	173	169	**85**	Kłodzko	dolnośląskie	5705,61
151	107	147	109	120	**86**	Tomaszów Lubelski	lubelskie	5692,67
132	108	78	113	101	**87**	Zawiercie	śląskie	5692,28
79	71	75	55	103	**88**	Wołomin	mazowieckie	5690,63
110	94	108	119	110	**89**	Kłobuck	śląskie	5690,35
58	65	52	102	99	**90**	Garwolin	mazowieckie	5678,25
125	81	96	74	65	**91**	Ustrzyki Dolne	podkarpackie	5668,52
111	96	74	97	86	**92**	Bełchatów	łódzkie	5666,38
78	57	53	32	102	**93**	Grójec	mazowieckie	5648,11
99	112	129	101	82	**94**	Lidzbark Warmiński	warmińsko-mazurskie	5645,14
120	115	88	35	58	**95**	Białobrzegi	mazowieckie	5637,04
148	85	99	121	72	**96**	Zgierz	łódzkie	5636,27
122	146	135	128	81	**97**	Sierpc	mazowieckie	5626,09
150	153	159	131	166	**98**	Łuków	lubelskie	5624,03
104	88	118	117	94	**99**	Międzyrzecz	lubuskie	5619,16

MIASTA POWIATOWE

2019	2020	2021	2022	2023	2024	Miasto	Województwo	Zamożność per capita 2024 (w zł)
115	114	130	95	93	**100**	Wodzisław Śląski	śląskie	5602,06
224	234	228	202	162	**101**	Ryki	lubelskie	5599,67
83	126	90	100	92	**102**	Żary	lubuskie	5598,18
133	118	120	163	126	**103**	Wyszków	mazowieckie	5588,03
88	145	142	124	128	**104**	Przasnysz	mazowieckie	5571,22
90	116	121	94	95	**105**	Inowrocław	kujawsko-pomorskie	5555,21
12	187	128	88	87	**106**	Oleśnica	dolnośląskie	5553,31
170	203	76	122	78	**107**	Opoczno	łódzkie	5552,85
72	59	59	105	85	**108**	Będzin	śląskie	5552,58
69	80	80	98	55	**109**	Piła	wielkopolskie	5550,38
169	180	164	213	193	**110**	Wolsztyn	wielkopolskie	5542,34
92	128	168	142	98	**111**	Jarosław	podkarpackie	5535,45
161	165	122	90	108	**112**	Olecko	warmińsko-mazurskie	5532,29
176	186	178	166	153	**113**	Szczecinek	zachodniopomorskie	5531,03
131	105	151	104	100	**114**	Sępólno Krajeńskie	kujawsko-pomorskie	5529,17
66	150	155	116	97	**115**	Brzeg	opolskie	5519,74
175	132	165	110	113	**116**	Sokółka	podlaskie	5511,31
116	76	94	93	74	**117**	Radomsko	łódzkie	5509,03
95	93	98	170	157	**118**	Myślenice	małopolskie	5506,32
167	136	136	78	117	**119**	Świebodzin	lubuskie	5477,30
100	148	133	156	104	**120**	Jarocin	wielkopolskie	5463,74
107	161	170	205	181	**121**	Kościan	wielkopolskie	5462,25
91	101	127	51	140	**122**	Radziejów	kujawsko-pomorskie	5445,08
121	162	176	176	211	**123**	Nidzica	warmińsko-mazurskie	5444,33
153	121	148	153	139	**124**	Lubartów	lubelskie	5434,17
195	182	113	235	213	**125**	Złotów	wielkopolskie	5431,11
223	227	169	134	209	**126**	Siemiatycze	podlaskie	5429,74
141	160	141	177	142	**127**	Gorlice	małopolskie	5425,70
200	134	139	152	151	**128**	Kolbuszowa	podkarpackie	5423,03
157	183	201	135	147	**129**	Nakło nad Notecią	kujawsko-pomorskie	5417,75
184	157	208	179	196	**130**	Żnin	kujawsko-pomorskie	5411,78
128	95	131	81	106	**131**	Maków Mazowiecki	mazowieckie	5406,80
136	97	106	136	150	**132**	Śrem	wielkopolskie	5405,31
124	166	180	143	129	**133**	Łosice	mazowieckie	5386,16
97	102	134	155	144	**134**	Szamotuły	wielkopolskie	5386,13
123	113	101	120	122	**135**	Ostrzeszów	wielkopolskie	5381,48
189	169	143	178	160	**136**	Biłgoraj	lubelskie	5379,45
188	204	195	139	91	**137**	Pyrzyce	zachodniopomorskie	5366,20
198	175	181	191	177	**138**	Olkusz	małopolskie	5362,75
193	137	124	144	114	**139**	Racibórz	śląskie	5362,38
139	143	146	103	138	**140**	Przeworsk	podkarpackie	5356,75
146	139	152	199	164	**141**	Włoszczowa	świętokrzyskie	5343,44
103	119	117	129	143	**142**	Krapkowice	opolskie	5341,57
134	106	111	145	146	**143**	Krosno Odrzańskie	lubuskie	5338,06
156	168	199	211	149	**144**	Myszków	śląskie	5330,31
172	196	185	158	161	**145**	Pabianice	łódzkie	5321,17
109	91	103	108	60	**146**	Lubaczów	podkarpackie	5319,22
127	98	144	151	182	**147**	Kluczbork	opolskie	5318,02
163	189	204	165	158	**148**	Sieradz	łódzkie	5308,72
154	172	162	214	191	**149**	Świdnik	lubelskie	5303,25
135	138	112	79	88	**150**	Złotoryja	dolnośląskie	5292,34
130	110	171	201	176	**151**	Chrzanów	małopolskie	5286,42
129	111	71	150	124	**152**	Mrągowo	warmińsko-mazurskie	5283,81
226	194	156	138	84	**153**	Głubczyce	opolskie	5280,04
147	171	182	181	170	**154**	Tczew	pomorskie	5273,78
106	42	102	71	145	**155**	Gniezno	wielkopolskie	5269,38
181	155	158	168	141	**156**	Wejherowo	pomorskie	5265,37
173	188	137	114	111	**157**	Białogard	zachodniopomorskie	5261,51
119	109	123	159	194	**158**	Pułtusk	mazowieckie	5258,18
105	131	114	99	109	**159**	Mogilno	kujawsko-pomorskie	5253,19
177	130	109	137	180	**160**	Gołdap	warmińsko-mazurskie	5252,04
117	89	138	133	148	**161**	Łęczyca	łódzkie	5249,53
190	163	183	185	131	**162**	Proszowice	małopolskie	5249,16
126	122	193	198	187	**163**	Iława	warmińsko-mazurskie	5243,23
52	117	161	77	132	**164**	Łobez	zachodniopomorskie	5242,24
149	124	92	127	123	**165**	Wołów	dolnośląskie	5240,41
248	255	258	252	250	**166**	Zwoleń	mazowieckie	5232,38
187	164	125	169	192	**167**	Ostrów Mazowiecka	mazowieckie	5224,45
96	103	160	227	229	**168**	Oława	dolnośląskie	5221,79
93	92	126	118	172	**169**	Ostrów Wielkopolski	wielkopolskie	5215,55
199	219	227	174	130	**170**	Radzyń Podlaski	lubelskie	5214,67
164	158	172	161	163	**171**	Tomaszów Mazowiecki	łódzkie	5199,06
180	191	202	172	183	**172**	Tuchola	kujawsko-pomorskie	5197,04
112	123	119	162	133	**173**	Turek	wielkopolskie	5196,35
118	173	175	146	186	**174**	Pisz	warmińsko-mazurskie	5191,71
179	215	222	231	174	**175**	Busko-Zdrój	świętokrzyskie	5188,95
174	195	190	218	200	**176**	Wągrowiec	wielkopolskie	5183,10
227	177	252	259	165	**177**	Ropczyce	podkarpackie	5181,13
185	192	167	20	134	**178**	Wadowice	małopolskie	5172,93
144	156	209	195	205	**179**	Olesno	opolskie	5169,45
82	127	154	141	121	**180**	Ząbkowice Śląskie	dolnośląskie	5167,76
221	142	25	84	159	**181**	Poddębice	łódzkie	5165,21
68	151	214	222	188	**182**	Choszczno	zachodniopomorskie	5164,75
215	201	189	204	167	**183**	Gostynin	mazowieckie	5163,49
197	224	211	193	154	**184**	Pińczów	świętokrzyskie	5160,99
101	181	163	180	212	**185**	Starogard Gdański	pomorskie	5160,32
194	210	233	190	175	**186**	Braniewo	warmińsko-mazurskie	5155,89
210	209	186	175	155	**187**	Żagań	lubuskie	5155,51
183	208	198	164	171	**188**	Golub-Dobrzyń	kujawsko-pomorskie	5145,03
143	141	89	160	156	**189**	Wałcz	zachodniopomorskie	5142,88
73	149	197	220	201	**190**	Pleszew	wielkopolskie	5128,77
203	241	174	206	178	**191**	Starachowice	świętokrzyskie	5120,99
160	214	216	210	179	**192**	Świdwin	zachodniopomorskie	5112,37
162	170	194	215	168	**193**	Góra	dolnośląskie	5108,34
220	193	177	219	233	**194**	Człuchów	pomorskie	5101,36
137	167	150	212	189	**195**	Grodzisk Wielkopolski	wielkopolskie	5098,78
206	230	243	187	221	**196**	Dzierżoniów	dolnośląskie	5092,21
230	185	218	125	249	**197**	Węgorzewo	warmińsko-mazurskie	5074,19
140	144	173	186	115	**198**	Chojnice	pomorskie	5066,63

MIASTA POWIATOWE

2019	2020	2021	2022	2023	2024	Miasto	Województwo	Zamożność per capita 2024 (w zł)
225	197	230	256	220	**199**	Brzozów	podkarpackie	5063,08
258	246	249	232	137	**200**	Żuromin	mazowieckie	5059,71
152	140	95	126	118	**201**	Brzesko	małopolskie	5057,98
207	216	220	183	230	**202**	Bielsk Podlaski	podlaskie	5049,46
243	232	235	228	238	**203**	Opole Lubelskie	lubelskie	5049,02
229	147	229	196	214	**204**	Słupca	wielkopolskie	5044,84
205	222	219	246	215	**205**	Krotoszyn	wielkopolskie	5041,35
178	207	196	251	222	**206**	Rawicz	wielkopolskie	5038,34
165	174	140	65	135	**207**	Kamień Pomorski	zachodniopomorskie	5031,69
236	152	203	249	231	**208**	Grajewo	podlaskie	5029,93
238	213	237	233	210	**209**	Końskie	świętokrzyskie	5028,27
168	120	179	223	235	**210**	Kościerzyna	pomorskie	5027,91
257	220	206	182	152	**211**	Sztum	pomorskie	5026,26
235	221	223	171	190	**212**	Łask	łódzkie	5023,30
142	135	149	140	136	**213**	Rypin	kujawsko-pomorskie	5015,50
214	218	115	167	225	**214**	Kolno	podlaskie	5004,20
114	133	188	194	198	**215**	Giżycko	warmińsko-mazurskie	5003,80
159	125	107	149	195	**216**	Namysłów	opolskie	4988,98
255	253	253	250	206	**217**	Hrubieszów	lubelskie	4987,22
191	200	132	203	203	**218**	Kamienna Góra	dolnośląskie	4981,64
192	199	221	216	228	**219**	Bartoszyce	warmińsko-mazurskie	4978,61
219	190	187	221	217	**220**	Ełk	warmińsko-mazurskie	4974,99
138	198	157	157	245	**221**	Nowe Miasto Lubawskie	warmińsko-mazurskie	4968,35
155	176	191	154	204	**222**	Chodzież	wielkopolskie	4958,78
166	179	207	237	218	**223**	Szczytno	warmińsko-mazurskie	4958,20
39	184	100	96	185	**224**	Nowa Sól	lubuskie	4956,93
266	223	212	224	216	**225**	Miechów	małopolskie	4956,37
245	226	231	209	251	**226**	Lipsko	mazowieckie	4954,92
218	244	224	115	197	**227**	Zambrów	podlaskie	4950,27
228	235	210	148	223	**228**	Nowy Dwór Gdański	pomorskie	4947,36
217	217	242	244	241	**229**	Strzyżów	podkarpackie	4939,23
196	206	225	242	244	**230**	Włodawa	lubelskie	4931,79
249	236	215	207	173	**231**	Lwówek Śląski	dolnośląskie	4931,52
246	242	241	230	242	**232**	Hajnówka	podlaskie	4929,51
208	240	251	234	227	**233**	Parczew	lubelskie	4918,30
231	228	213	243	207	**234**	Jędrzejów	świętokrzyskie	4917,98
222	233	248	262	243	**235**	Ostróda	warmińsko-mazurskie	4910,75
201	212	70	226	224	**236**	Zgorzelec	dolnośląskie	4908,85
211	251	234	200	199	**237**	Prudnik	opolskie	4904,50
202	211	166	192	219	**238**	Lubań	dolnośląskie	4885,55
264	243	250	247	234	**239**	Dąbrowa Tarnowska	małopolskie	4883,41
250	248	245	208	232	**240**	Janów Lubelski	lubelskie	4881,59
254	254	255	253	237	**241**	Strzelce Krajeńskie	lubuskie	4874,45
233	205	232	184	202	**242**	Aleksandrów Kujawski	kujawsko-pomorskie	4870,96
232	259	259	241	226	**243**	Szydłowiec	mazowieckie	4855,51
213	252	236	238	246	**244**	Wąbrzeźno	kujawsko-pomorskie	4852,22
244	238	244	236	256	**245**	Lipno	kujawsko-pomorskie	4850,82
240	250	200	225	184	**246**	Zduńska Wola	łódzkie	4838,29
234	178	226	189	257	**247**	Nisko	podkarpackie	4827,86
237	260	260	229	208	**248**	Łęczna	lubelskie	4823,01
239	231	192	257	247	**249**	Malbork	pomorskie	4822,00
260	256	240	260	254	**250**	Skarżysko-Kamienna	świętokrzyskie	4805,62
242	237	217	217	259	**251**	Staszów	świętokrzyskie	4791,73
265	263	256	258	260	**252**	Kraśnik	lubelskie	4784,35
259	229	239	188	239	**253**	Brzeziny	łódzkie	4777,23
216	258	262	239	248	**254**	Leżajsk	podkarpackie	4775,11
251	245	246	254	263	**255**	Kętrzyn	warmińsko-mazurskie	4764,73
212	225	238	83	261	**256**	Sławno	zachodniopomorskie	4737,44
252	257	263	245	258	**257**	Mońki	podlaskie	4735,19
241	249	254	248	255	**258**	Przysucha	mazowieckie	4718,69
182	154	153	197	236	**259**	Pajęczno	łódzkie	4687,53
262	264	265	265	264	**260**	Krasnystaw	lubelskie	4669,43
253	247	247	267	267	**261**	Działdowo	warmińsko-mazurskie	4642,44
247	262	257	261	253	**262**	Ostrowiec Świętokrzyski	świętokrzyskie	4620,70
256	267	267	266	266	**263**	Opatów	świętokrzyskie	4539,65
209	239	205	240	252	**264**	Lesko	podkarpackie	4538,91
261	266	261	263	262	**265**	Wschowa	lubuskie	4528,14
263	261	264	255	265	**266**	Chełmno	kujawsko-pomorskie	4524,80
267	265	266	264	240	**267**	Kazimierza Wielka	świętokrzyskie	4436,52

Zakopiańskie Krupówki. Fot. Wikimedia Commons

MIASTECZKA

2019	2020	2021	2022	2023	2024	Miasto	Województwo	Zamożność per capita 2024 (w zł)
1	1	1	3	2	**1**	Krynica Morska	pomorskie	20566,48
6	5	2	7	1	**2**	Międzyzdroje	zachodniopomorskie	18226,51
14	11	5	6	6	**3**	Kamieńsk	łódzkie	14600,47
2	4	3	4	3	**4**	Mielno	zachodniopomorskie	13782,80
10	2	11	1	7	**5**	Łeba	pomorskie	13731,17
4	10	6	8	5	**6**	Karpacz	dolnośląskie	13717,38
3	3	4	5	4	**7**	Dziwnów	zachodniopomorskie	13218,15
78	70	107	24	60	**8**	Nowe Warpno	zachodniopomorskie	11659,42
5	7	7	10	15	**9**	Podkowa Leśna	mazowieckie	11554,74
7	9	9	9	8	**10**	Jastarnia	pomorskie	10828,97
12	12	12	15	9	**11**	Stryków	łódzkie	10577,37
17	26	16	11	12	**12**	Szklarska Poręba	dolnośląskie	10472,00
8	8	8	16	14	**13**	Ożarów Mazowiecki	mazowieckie	9955,28
27	36	18	25	10	**14**	Uniejów	łódzkie	9800,50
21	13	15	22	13	**15**	Mszczonów	mazowieckie	9476,15
9	14	10	13	11	**16**	Świeradów-Zdrój	dolnośląskie	9454,39
16	18	14	18	16	**17**	Bogatynia	dolnośląskie	9257,39
95	55	40	35	35	**18**	Zakroczym	mazowieckie	8965,46
28	22	20	31	20	**19**	Błonie	mazowieckie	8877,36
13	17	13	20	32	**20**	Konstancin-Jeziorna	mazowieckie	8786,59
461	271	549	457	415	**21**	Bisztynek	warmińsko-mazurskie	8776,80
24	31	23	26	21	**22**	Kórnik	wielkopolskie	8752,15
34	30	26	27	27	**23**	Zbąszynek	lubuskie	8630,68
104	98	79	46	18	**24**	Brześć Kujawski	kujawsko-pomorskie	8524,57
216	240	267	294	187	**25**	Bardo	dolnośląskie	8521,50
30	19	29	19	22	**26**	Władysławowo	pomorskie	8512,39
25	16	19	60	37	**27**	Kleczew	wielkopolskie	8481,66
42	61	47	54	42	**28**	Ustroń	śląskie	8477,29
11	6	27	14	19	**29**	Hel	pomorskie	8418,39
50	44	57	65	58	**30**	Kostrzyn nad Odrą	lubuskie	8382,26
32	32	30	34	39	**31**	Józefów	mazowieckie	8257,05
37	25	28	58	34	**32**	Kąty Wrocławskie	dolnośląskie	8181,23
125	106	194	139	152	**33**	Lądek-Zdrój	dolnośląskie	8082,82
19	28	35	28	24	**34**	Kalisz Pomorski	zachodniopomorskie	8018,61
26	24	34	17	26	**35**	Łęknica	lubuskie	7970,40
550	508	432	214	306	**36**	Wleń	dolnośląskie	7952,73
40	27	21	30	23	**37**	Gogolin	opolskie	7927,15
112*	82*	107*	77*	30	**38**	Ujazd	łódzkie	7912,21
23	20	22	37	28	**39**	Rzgów	łódzkie	7836,91
46	153	185	12	102	**40**	Iłowa	lubuskie	7823,57
15	15	17	21	25	**41**	Różan	mazowieckie	7803,75
22	35	41	68	41	**42**	Niepołomice	małopolskie	7739,81
68	41	91	2	38	**43**	Duszniki-Zdrój	dolnośląskie	7617,95
20	23	25	50	71	**44**	Łomianki	mazowieckie	7609,24
52	49	64	38	33	**45**	Krynica-Zdrój	małopolskie	7577,61
38	81	76	75	36	**46**	Bieruń	śląskie	7566,92
51	52	54	88	43	**47**	Swarzędz	wielkopolskie	7470,95

*wśród wiejskich

2019	2020	2021	2022	2023	2024	Miasto	Województwo	Zamożność per capita 2024 (w zł)
74*	90*	79*	288*	88	**48**	Miękinia	dolnośląskie	7426,69
18	34	56	39	17	**49**	Połaniec	świętokrzyskie	7422,85
331	438	157	174	85	**50**	Stronie Śląskie	dolnośląskie	7409,37
86	42	48	86	70	**51**	Świątniki Górne	małopolskie	7329,96
29	29	33	104	67	**52**	Siechnice	dolnośląskie	7236,22
44	51	43	59	48	**53**	Ożarów	świętokrzyskie	7211,17
61	39	38	87	66	**54**	Tarczyn	mazowieckie	7199,63
96	77	92	83	68	**55**	Działoszyn	łódzkie	7199,10
45	47	45	120	92	**56**	Radzymin	mazowieckie	7177,67
35	85	39	23	31	**57**	Szczawno-Zdrój	dolnośląskie	7143,06
36	33	31	102	91	**58**	Brwinów	mazowieckie	7124,41
108	60	104	254	29	**59**	Stęszew	wielkopolskie	7114,50
375	207	111	195	428	**60**	Kostrzyn	wielkopolskie	7088,91
56	46	74	90	64	**61**	Pniewy	wielkopolskie	7079,04
119*	160*	83	53	45	**62**	Budzyń	wielkopolskie	7073,42
49	38	42	63	55	**63**	Karlino	zachodniopomorskie	7031,05
101	82	88	81	49	**64**	Zator	małopolskie	7028,36
118	100	32	96	51	**65**	Rzepin	lubuskie	7012,06
48	83	61	115	136	**66**	Milanówek	mazowieckie	6988,47
91	57	63	80	73	**67**	Wolbórz	łódzkie	6973,63
87	45	60	33	65	**68**	Mikołajki	warmińsko-mazurskie	6954,35
75	96	105	92	78	**69**	Bukowno	małopolskie	6942,02
81	63	69	42	50	**70**	Sławków	śląskie	6933,49
107	114	71	55	52	**71**	Sośnicowice	śląskie	6925,00
62	80	67	67	62	**72**	Babimost	lubuskie	6874,68
89	95	115	74	44	**73**	Biały Bór	zachodniopomorskie	6871,16
178	155	129	240	77	**74**	Odolanów	wielkopolskie	6865,96
58	64	44	153	72	**75**	Nowe Skalmierzyce	wielkopolskie	6850,51
67	53	46	48	40	**76**	Miasteczko Śląskie	śląskie	6850,20
88	86	58	126	119	**77**	Brzeg Dolny	dolnośląskie	6847,83
227*	249*	219*	431*	298*	**78**	Siennica	mazowieckie	6841,28
92	73	55	91	56	**79**	Barcin	kujawsko-pomorskie	6801,97
119	105	80	106	74	**80**	Ustka	pomorskie	6789,47
99	69	50	40	54	**81**	Michałowo	podlaskie	6787,75
179*	150*	83*	157*	203*	**82**	Inowłódz	łódzkie	6766,13
55	62	53	103	139	**83**	Puszczykowo	wielkopolskie	6748,45
113	116	147	137	86	**84**	Czchów	małopolskie	6735,43
63	59	78	131	104	**85**	Góra Kalwaria	mazowieckie	6704,32
131	91	96	89	69	**86**	Ujazd	opolskie	6699,28
466	437	353	474	538	**87**	Lewin Brzeski	opolskie	6698,96
93	107	90	94	76	**88**	Wisła	śląskie	6694,76
82	67	72	45	61	**89**	Polanica-Zdrój	dolnośląskie	6688,16
166	202	326	130	214	**90**	Sulmierzyce	wielkopolskie	6660,09
215	159	151	64	94	**91**	Stoczek Łukowski	lubelskie	6659,50
47	89	99	69	87	**92**	Szczyrk	śląskie	6651,24
135	134	120	99	57	**93**	Strzegom	dolnośląskie	6643,61
70	58	59	101	100	**94**	Siewierz	śląskie	6612,32
97	104	100	156	118	**95**	Skawina	małopolskie	6595,40
139	119	134	128	121	**96**	Czyżew	podlaskie	6581,70

*wśród wiejskich

MIASTECZKA

2019	2020	2021	2022	2023	2024	Miasto	Województwo	Zamożność per capita 2024 (w zł)
332*	425*	278*	282*	141	**97**	Miasteczko Krajeńskie	wielkopolskie	6569,66
53	97	66	44	99	**98**	Mirosławiec	zachodniopomorskie	6562,59
57	71	70	122	82	**99**	Imielin	śląskie	6534,70
103	66	52	95	97	**100**	Ośno Lubuskie	lubuskie	6532,02
66	50	51	66	59	**101**	Nekla	wielkopolskie	6514,62
247	384	317	225	223	**102**	Kosów Lacki	mazowieckie	6511,73
76	90	93	145	90	**103**	Solec Kujawski	kujawsko-pomorskie	6507,01
94	295	106	230	277	**104**	Karczew	mazowieckie	6491,43
80	74	82	36	98	**105**	Obrzycko	wielkopolskie	6490,71
140	132	161	340	185	**106**	Buk	wielkopolskie	6474,96
128	94	130	47	116	**107**	Brańsk	podlaskie	6457,51
74	72	73	110	81	**108**	Dębno	zachodniopomorskie	6443,73
43	48	65	140	149	**109**	Sulejówek	mazowieckie	6429,06
144	154	148	77	115	**110**	Górzno	kujawsko-pomorskie	6427,36
462	412	373	201	531	**111**	Krzepice	śląskie	6424,95
565*	539*	513*	455*	540*	**112**	Bolesławiec	łódzkie	6423,36
510	198	166	29	53	**113**	Nieszawa	kujawsko-pomorskie	6406,02
794*	1379*	612	551	402	**114**	Kamieniec Ząbkowicki	dolnośląskie	6393,23
72	88	89	190	169	**115**	Zielonka	mazowieckie	6385,59
120	110	110	70	80	**116**	Radków	dolnośląskie	6371,00
146	185	181	113	101	**117**	Stepnica	zachodniopomorskie	6326,98
770*	375*	49	76	84	**118**	Wiskitki	mazowieckie	6323,74
85	103	102	138	160	**119**	Tuszyn	łódzkie	6322,49
185	152	174	180	209	**120**	Żerków	wielkopolskie	6308,75
224	175	233	107	176	**121**	Łaskarzew	mazowieckie	6299,35
148	130	118	82	162	**122**	Kowal	kujawsko-pomorskie	6266,16
60	78	94	160	120	**123**	Radzyń Chełmiński	kujawsko-pomorskie	6261,21
127	54	24	71	150	**124**	Pasym	warmińsko-mazurskie	6242,00
132	145	175	150	157	**125**	Łasin	kujawsko-pomorskie	6241,49
149	147	154	135	130	**126**	Woźniki	śląskie	6235,78
33	37	68	49	79	**127**	Margonin	wielkopolskie	6230,48
255	164	169	219	113	**128**	Rymanów	podkarpackie	6218,18
123	120	177	149	192	**129**	Kałuszyn	mazowieckie	6211,16
77	131	137	85	134	**130**	Raciąż	mazowieckie	6206,89
73	76	77	239	180	**131**	Żukowo	pomorskie	6205,65
187	163	186	205	95	**132**	Wiązów	dolnośląskie	6201,38
155	144	143	206	145	**133**	Czechowice-Dziedzice	śląskie	6187,94
918*	918*	1106*	1089*	696*	**134**	Głowaczów	mazowieckie	6183,42
229	236	301	269	285	**135**	Torzym	lubuskie	6173,07
106	127	125	188	175	**136**	Wronki	wielkopolskie	6161,35
188	237	209	286	190	**137**	Janikowo	kujawsko-pomorskie	6153,15
181	186	243	167	207	**138**	Chorzele	mazowieckie	6149,64
83	99	87	144	83	**139**	Łaziska Górne	śląskie	6148,60
385	167	62	57	140	**140**	Wolin	zachodniopomorskie	6129,64
184	225	201	229	198	**141**	Resko	zachodniopomorskie	6113,11
98	129	124	56	112	**142**	Czarna Woda	pomorskie	6096,07
273*	355*	264*	473*	237*	**143**	Mieścisko	wielkopolskie	6092,89

*wśród wiejskich

2019	2020	2021	2022	2023	2024	Miasto	Województwo	Zamożność per capita 2024 (w zł)
137	241	225	270	247	**144**	Czerwieńsk	lubuskie	6088,27
112	111	121	168	138	**145**	Dobczyce	małopolskie	6078,91
232	172	101	307	46	**146**	Głogów Małopolski	podkarpackie	6062,97
193*	178*	145*	218*	197*	**147**	Bogoria	świętokrzyskie	6059,22
79	168	171	191	308	**148**	Łagów	świętokrzyskie	6054,62
69	56	246	133	126	**149**	Mikstat	wielkopolskie	6041,04
843*	982*	661*	299	222	**150**	Pruszcz	kujawsko-pomorskie	6032,69
163	173	153	251	158	**151**	Skwierzyna	lubuskie	6032,40
105	112	127	124	147	**152**	Jelcz-Laskowice	dolnośląskie	6025,52
129	139	132	222	260	**153**	Opatówek	wielkopolskie	6019,47
121	439	156	166	127	**154**	Knurów	śląskie	6017,29
401*	437*	547*	233	391	**155**	Cegłów	mazowieckie	6014,99
84	92	117	105	144	**156**	Skoki	wielkopolskie	6014,45
412	344	258	134	89	**157**	Szczekociny	śląskie	6014,07
143	148	164	125	108	**158**	Pyskowice	śląskie	6011,90
150	121	160	136	205	**159**	Pogorzela	wielkopolskie	6004,05
386*	343*	403*	211*	279*	**160**	Osieck	mazowieckie	6003,82
114	146	98	132	218	**161**	Kępice	pomorskie	6000,40
182	227	205	297	186	**162**	Miejska Górka	wielkopolskie	5991,55
268	196	150	109	154	**163**	Witnica	lubuskie	5989,99
298*	503*	415*	222*	313*	**164**	Brody	lubuskie	5985,12
196	143	232	177	167	**165**	Kcynia	kujawsko-pomorskie	5968,17
278	211	131	210	103	**166**	Koluszki	łódzkie	5963,95
162	190	140	41	135	**167**	Trzebiatów	zachodniopomorskie	5959,10
326	347	368	97	155	**168**	Szprotawa	lubuskie	5959,00
161	342	226	209	131	**169**	Ciechocinek	kujawsko-pomorskie	5957,00
283	481	266	238	93	**170**	Dobiegniew	lubuskie	5950,35
59	65	75	178	212	**171**	Serock	mazowieckie	5949,14
145	231	149	129	117	**172**	Kudowa-Zdrój	dolnośląskie	5947,60
209	149	195	271	194	**173**	Susz	warmińsko-mazurskie	5944,45
126	264	155	148	281	**174**	Polanów	zachodniopomorskie	5941,46
421*	626*	784*	674*	492*	**175**	Magnuszew	mazowieckie	5940,20
171	188	240	203	122	**176**	Muszyna	małopolskie	5934,98
331*	496*	370*	61	114	**177**	Bolimów	łódzkie	5922,02
158	181	323	235	200	**178**	Biała Piska	warmińsko-mazurskie	5921,86
41	40	36	43	47	**179**	Darłowo	zachodniopomorskie	5919,58
275	170	285	334	181	**180**	Pełczyce	zachodniopomorskie	5918,89
333	273	473	515	395	**181**	Okonek	wielkopolskie	5916,03
202	169	162	173	129	**182**	Bobowa	małopolskie	5906,68
65	21	95	78	96	**183**	Cedynia	zachodniopomorskie	5905,40
122	151	113	354	268	**184**	Piastów	mazowieckie	5904,36
102	150	81	379	373	**185**	Czeladź	śląskie	5896,33
142	239	262	385	255	**186**	Trzebinia	małopolskie	5893,05
117	75	86	298	257	**187**	Halinów	mazowieckie	5891,30
253	184	141	260	168	**188**	Barlinek	zachodniopomorskie	5890,52
289*	316*	364*	530*	478*	**189**	Dobre	mazowieckie	5887,04
205	125	145	306	156	**190**	Sobótka	dolnośląskie	5884,42
276	165	274	383	233	**191**	Radomyśl Wielki	podkarpackie	5872,81
644*	311*	495*	186*	574*	**192**	Rychtal	wielkopolskie	5871,99

*wśród wiejskich

MIASTECZKA

2019	2020	2021	2022	2023	2024	Miasto	Województwo	Zamożność per capita 2024 (w zł)
134	102	163	111	111	**193**	Glinojeck	mazowieckie	5871,06
136	115	109	165	110	**194**	Pobiedziska	wielkopolskie	5865,36
115	118	112	158	172	**195**	Żarów	dolnośląskie	5854,48
109	448	320	277	75	**196**	Nowogrodziec	dolnośląskie	5848,93
221	191	199	141	215	**197**	Jutrosin	wielkopolskie	5845,41
376	343	182	402	171	**198**	Sulechów	lubuskie	5844,72
421	477	395	243	164	**199**	Tychowo	zachodniopomorskie	5838,88
494*	200	230	116	133	**200**	Lututów	łódzkie	5837,14
290	386	498	118	312	**201**	Wyśmierzyce	mazowieckie	5821,86
243	171	275	342	326	**202**	Leśnica	opolskie	5821,81
167	142	135	52	357	**203**	Lubień Kujawski	kujawsko-pomorskie	5819,59
173	203	146	176	374	**204**	Jeziorany	warmińsko-mazurskie	5819,11
111	101	128	265	153	**205**	Drezdenko	lubuskie	5818,03
404*	117	152	196	264	**206**	Piątek	łódzkie	5813,67
235	270	221	323	159	**207**	Koziegłowy	śląskie	5813,07
321	433	351	292	165	**208**	Dobrzyca	wielkopolskie	5811,04
90	93	377	625	132	**209**	Nowe Miasto nad Pilicą	mazowieckie	5809,00
141	140	136	143	183	**210**	Prószków	opolskie	5802,96
269	355	241	154	151	**211**	Kazimierz Dolny	lubelskie	5799,96
124	128	37	341	235	**212**	Kobyłka	mazowieckie	5797,49
190	291	446	273	228	**213**	Sędziszów	świętokrzyskie	5786,77
176	108	108	123	163	**214**	Mieroszów	dolnośląskie	5781,24
497*	288*	359*	334*	258*	**215**	Parzęczew	łódzkie	5778,94
116	124	138	51	226	**216**	Suraż	podlaskie	5776,58
199	141	184	283	166	**217**	Słomniki	małopolskie	5773,87
130	162	208	146	219	**218**	Sława	lubuskie	5769,31
307	320	218	363	221	**219**	Trzcianka	wielkopolskie	5766,42
195	197	253	295	177	**220**	Niemodlin	opolskie	5765,53
201	158	242	232	213	**221**	Czerniejewo	wielkopolskie	5758,83
175	137	176	278	225	**222**	Radlin	śląskie	5756,74
226	283	283	293	276	**223**	Bystrzyca Kłodzka	dolnośląskie	5756,36
71	79	84	382	252	**224**	Marki	mazowieckie	5752,91
457	506	415	374	270	**225**	Dęblin	lubelskie	5752,29
54	113	116	142	231	**226**	Sieraków	wielkopolskie	5751,21
291	460	305	314	332	**227**	Mrocza	kujawsko-pomorskie	5750,24
277*	404*	377*	417*	291*	**228**	Gąsawa	kujawsko-pomorskie	5748,58
198	136	144	288	344	**229**	Mrozy	mazowieckie	5747,83
174	189	290	272	230	**230**	Ślesin	wielkopolskie	5746,81
849*	868*	821*	956*	319	**231**	Jadów	mazowieckie	5745,69
428	335	336	549	286	**232**	Warka	mazowieckie	5741,44
157	174	210	284	195	**233**	Brusy	pomorskie	5740,49
288	285	211	285	220	**234**	Głogówek	opolskie	5738,60
508	329	263	366	106	**235**	Ciężkowice	małopolskie	5725,95
228	238	204	194	137	**236**	Radzionków	śląskie	5722,76
302	199	228	344	301	**237**	Gąbin	mazowieckie	5715,36
152	210	190	213	174	**238**	Prochowice	dolnośląskie	5710,32
309	322	272	380	318	**239**	Sokołów Małopolski	podkarpackie	5709,13
240	87	126	157	124	**240**	Wielbark	warmińsko-mazurskie	5695,30

*wśród wiejskich

2019	2020	2021	2022	2023	2024	Miasto	Województwo	Zamożność per capita 2024 (w zł)
507	517	523	510	504	**241**	Bierutów	dolnośląskie	5692,26
485*	514*	450*	220	313	**242**	Kaczory	wielkopolskie	5689,48
368	230	97	318	423	**243**	Nowe Brzesko	małopolskie	5687,07
274	192	179	322	251	**244**	Łochów	mazowieckie	5686,44
443	339	535	152	441	**245**	Gozdnica	lubuskie	5679,30
404	275	231	199	309	**246**	Nowogród	podlaskie	5678,13
489	580	609	498	542	**247**	Paczków	opolskie	5677,07
133	346	189	355	290	**248**	Lędziny	śląskie	5676,27
237	208	207	302	262	**249**	Strumień	śląskie	5675,66
883*	804*	337	172	161	**250**	Wodzisław	świętokrzyskie	5672,52
257	274	280	568	315	**251**	Ogrodzieniec	śląskie	5669,66
172	122	122	333	182	**252**	Morawica	świętokrzyskie	5668,50
405	429	347	170	239	**253**	Tuczno	zachodniopomorskie	5663,86
425*	470*	301*	470	521	**254**	Lutomiersk	łódzkie	5663,71
207	405	114	72	63	**255**	Sieniawa	podkarpackie	5659,77
1057*	1134*	1061*	358*	372*	**256**	Przyrów	śląskie	5655,23
502	413	381	258	243	**257**	Koźmin Wielkopolski	wielkopolskie	5654,95
619*	463*	379*	556*	546*	**258**	Strzeleczki	opolskie	5647,50
285	135	192	147	216	**259**	Kłecko	wielkopolskie	5643,75
233	212	188	218	236	**260**	Dobrodzień	opolskie	5643,23
525*	791*	748*	615*	369*	**261**	Sienno	mazowieckie	5641,83
347	226	260	373	237	**262**	Mogielnica	mazowieckie	5641,13
480	364	342	361	202	**263**	Kańczuga	podkarpackie	5638,88
258	235	261	352	461	**264**	Oleszyce	podkarpackie	5637,32
737*	891*	426*	383*	538*	**265**	Bobrowniki	kujawsko-pomorskie	5630,94
273	228	378	353	293	**266**	Trzemeszno	wielkopolskie	5627,78
468	362	393	357	379	**267**	Suchedniów	świętokrzyskie	5619,70
183	187	197	193	229	**268**	Lwówek	wielkopolskie	5616,73
169	222	273	185	409	**269**	Międzybórz	dolnośląskie	5616,66
340	418	103	200	105	**270**	Ścinawa	dolnośląskie	5611,72
345	400	392	372	210	**271**	Kowalewo Pomorskie	kujawsko-pomorskie	5605,63
479	345	308	349	494	**272**	Nowy Korczyn	świętokrzyskie	5604,69
384	215	252	309	238	**273**	Kietrz	opolskie	5597,44
280	349	318	428	258	**274**	Kalety	śląskie	5594,98
138	218	213	187	197	**275**	Opalenica	wielkopolskie	5594,88
324	280	304	217	303	**276**	Skępe	kujawsko-pomorskie	5591,79
297	266	172	73	146	**277**	Wojcieszów	dolnośląskie	5590,89
31	176	227	245	353	**278**	Byczyna	opolskie	5589,33
241	292	375	337	266	**279**	Książ Wielkopolski	wielkopolskie	5589,33
382	245	355	266	248	**280**	Szczuczyn	podlaskie	5587,03
341	161	168	336	413	**281**	Golczewo	zachodniopomorskie	5586,57
300	299	165	204	107	**282**	Piechowice	dolnośląskie	5580,88
203	244	289	328	330	**283**	Krajenka	wielkopolskie	5576,38
327	317	343	207	188	**284**	Łaszczów	lubelskie	5570,47
1040*	878*	346	377	406	**285**	Sochocin	mazowieckie	5570,17
337	367	268	93	490	**286**	Skórcz	pomorskie	5568,08
194	309	354	175	208	**287**	Dobrzyń nad Wisłą	kujawsko-pomorskie	5560,28
498	541	491	472	334	**288**	Stawiszyn	wielkopolskie	5554,34

*wśród wiejskich

MIASTECZKA

2019	2020	2021	2022	2023	2024	Miasto	Województwo	Zamożność per capita 2024 (w zł)
251	267	310	448	377	**289**	Nasielsk	mazowieckie	5554,07
316	296	249	169	170	**290**	Szczawnica	małopolskie	5552,54
866*	933*	635*	1074*	443	**291**	Jastrząb	mazowieckie	5550,88
377	182	222	345	201	**292**	Małogoszcz	świętokrzyskie	5549,98
342	397	362	490	457	**293**	Międzyrzec Podlaski	lubelskie	5549,44
632*	331*	568*	296*	747*	**294**	Jawornik Polski	podkarpackie	5545,80
170	311	237	100	273	**295**	Ińsko	zachodniopomorskie	5541,40
357	414	281	445	392	**296**	Żelechów	mazowieckie	5539,64
410	360	235	386	250	**297**	Dukla	podkarpackie	5533,71
164	204	214	296	272	**298**	Twardogóra	dolnośląskie	5531,59
160	216	173	242	256	**299**	Osieczna	wielkopolskie	5530,74
460	483	390	241	249	**300**	Rychwał	wielkopolskie	5529,85
254	440	398	305	489	**301**	Pilawa	mazowieckie	5525,23
394	499	452	505	471	**302**	Jastrowie	wielkopolskie	5522,43
358	382	313	329	227	**303**	Jaraczewo	wielkopolskie	5521,30
208	224	178	442	385	**304**	Mosina	wielkopolskie	5520,87
212	279	250	339	265	**305**	Borne Sulinowo	zachodniopomorskie	5517,06
415	327	499	151	282	**306**	Dzierzgoń	pomorskie	5513,30
424	290	428	422	316	**307**	Nowogród Bobrzański	lubuskie	5513,24
386	426	442	231	217	**308**	Piwniczna-Zdrój	małopolskie	5510,45
189	194	279	291	280	**309**	Skarszewy	pomorskie	5507,74
715*	253*	673*	722*	292	**310**	Książ Wielki	małopolskie	5505,73
252	251	286	304	271	**311**	Olsztynek	warmińsko-mazurskie	5503,87
569	249	193	186	148	**312**	Bolków	dolnośląskie	5503,84
153	156	206	212	279	**313**	Borek Wielkopolski	wielkopolskie	5503,83
847*	289*	319*	412*	518*	**314**	Osjaków	łódzkie	5499,12
217	201	142	227	351	**315**	Toszek	śląskie	5498,47
39	68	123	84	125	**316**	Gościno	zachodniopomorskie	5497,85
298	398	405	360	179	**317**	Warta	łódzkie	5494,46
193	258	365	421	389	**318**	Miastko	pomorskie	5494,42
246	313	464	276	203	**319**	Młynary	warmińsko-mazurskie	5491,40
391	381	335	308	199	**320**	Piotrków Kujawski	kujawsko-pomorskie	5489,96
372	462	510	555	416	**321**	Głuchołazy	opolskie	5486,26
659*	592*	774*	1054*	707*	**322**	Piszczac	lubelskie	5483,98
168	427	300	32	259	**323**	Cybinka	lubuskie	5479,07
214	138	139	387	361	**324**	Supraśl	podlaskie	5478,64
355	422	465	237	347	**325**	Recz	zachodniopomorskie	5478,60
282	305	324	247	299	**326**	Janowiec Wielkopolski	kujawsko-pomorskie	5474,74
286	178	297	264	245	**327**	Chociwel	zachodniopomorskie	5474,56
366	232	367	189	224	**328**	Pyzdry	wielkopolskie	5472,31
259	214	292	248	302	**329**	Drobin	mazowieckie	5470,76
231	160	248	282	381	**330**	Kargowa	lubuskie	5464,72
234	332	396	401	336	**331**	Murowana Goślina	wielkopolskie	5464,22
320	399	412	114	350	**332**	Krynki	podlaskie	5463,39
1197*	263	345	211	263	**333**	Czerwińsk nad Wisłą	mazowieckie	5455,47
842*	951*	582*	581*	288	**334**	Bodzanów	mazowieckie	5454,30
156	206	224	127	338	**335**	Orzysz	warmińsko-mazurskie	5452,73

*wśród wiejskich

2019	2020	2021	2022	2023	2024	Miasto	Województwo	Zamożność per capita 2024 (w zł)
356	126	119	358	473	**336**	Biskupiec	warmińsko-mazurskie	5452,11
467	361	457	477	297	**337**	Korfantów	opolskie	5448,47
265	276	247	368	372	**338**	Węgliniec	dolnośląskie	5447,67
213	217	277	301	178	**339**	Myszyniec	mazowieckie	5446,16
266	304	257	559	437	**340**	Świebodzice	dolnośląskie	5442,49
380	450	331	460	501	**341**	Alwernia	małopolskie	5436,26
242	289	476	399	390	**342**	Kalwaria Zebrzydowska	małopolskie	5434,47
257*	266*	223*	280	375	**343**	Olsztyn	śląskie	5433,90
100	133	217	108	244	**344**	Lubniewice	lubuskie	5433,50
270	242	453	514	358	**345**	Debrzno	pomorskie	5429,96
312	294	287	495	420	**346**	Barczewo	warmińsko-mazurskie	5429,15
423	300	370	578	539	**347**	Błażowa	podkarpackie	5428,30
261	352	294	501	386	**348**	Koronowo	kujawsko-pomorskie	5421,14
492	571	554	112	173	**349**	Opatowiec	świętokrzyskie	5420,52
488	478	418	253	204	**350**	Chodecz	kujawsko-pomorskie	5420,39
192	229	219	117	123	**351**	Lubomierz	dolnośląskie	5419,86
303	123	374	350	454	**352**	Narol	podkarpackie	5414,96
383	84	167	249	142	**353**	Prusice	dolnośląskie	5414,54
267	193	254	261	298	**354**	Żarki	śląskie	5410,54
236	246	386	393	289	**355**	Wieleń	wielkopolskie	5408,24
230	157	180	279	339	**356**	Otmuchów	opolskie	5405,12
541	261	587	605	578	**357**	Pionki	mazowieckie	5402,50
284	209	229	331	450	**358**	Szamocin	wielkopolskie	5402,06
392	316	298	468	354	**359**	Nowy Wiśnicz	małopolskie	5401,10
350	282	315	223	305	**360**	Trzcińsko-Zdrój	zachodniopomorskie	5400,72
200	278	198	476	287	**361**	Konstantynów Łódzki	łódzkie	5393,95
473*	677*	709*	603*	694*	**362**	Maciejowice	mazowieckie	5390,09
547	523	481	519	400	**363**	Chęciny	świętokrzyskie	5389,48
197	392	278	184	396	**364**	Bobolice	zachodniopomorskie	5385,51
439	288	579	591	331	**365**	Kuźnia Raciborska	śląskie	5384,92
433	286	322	452	274	**366**	Biała Rawska	łódzkie	5383,86
587*	451*	656*	838*	363	**367**	Latowicz	mazowieckie	5382,94
1051*	787*	983*	695*	191*	**368**	Grabów	łódzkie	5382,52
566*	476*	600*	153*	506*	**369**	Kiernozia	łódzkie	5380,44
110	254	350	320	364	**370**	Ruciane-Nida	warmińsko-mazurskie	5379,69
218	325	245	451	498	**371**	Daleszyce	świętokrzyskie	5377,05
147	43	443	348	480	**372**	Czarne	pomorskie	5376,11
344	323	387	562	393	**373**	Czersk	pomorskie	5372,14
299	331	364	439	368	**374**	Skoczów	śląskie	5372,00
378	425	436	281	321	**375**	Tykocin	podlaskie	5367,44
177	363	303	371	418	**376**	Miłosław	wielkopolskie	5363,56
398	468	483	226	456	**377**	Dobrzany	zachodniopomorskie	5360,12
277	338	380	208	320	**378**	Wielichowo	wielkopolskie	5355,94
681*	530*	405*	723*	387	**379**	Włodowice	śląskie	5355,08
227	393	366	480	503	**380**	Rakoniewice	wielkopolskie	5348,04
311	390	388	119	398	**381**	Brok	mazowieckie	5343,86
454	539	399	453	468	**382**	Wyrzysk	wielkopolskie	5342,15
210	247	372	553	567	**383**	Rydzyna	wielkopolskie	5341,49

*wśród wiejskich

MIASTECZKA

2019	2020	2021	2022	2023	2024	Miasto	Województwo	Zamożność per capita 2024 (w zł)
294	252	369	410	269	**384**	Witkowo	wielkopolskie	5341,06
223	394	234	454	300	**385**	Gubin	lubuskie	5340,07
335	277	404	438	296	**386**	Pruchnik	podkarpackie	5339,90
338	396	360	404	492	**387**	Maszewo	zachodniopomorskie	5330,92
301	389	291	539	425	**388**	Orzesze	śląskie	5330,88
263	166	256	356	399	**389**	Grabów nad Prosną	wielkopolskie	5329,23
180	265	430	321	362	**390**	Bieżuń	mazowieckie	5327,68
379	354	341	252	337	**391**	Kamień Krajeński	kujawsko-pomorskie	5324,42
582*	284*	456*	295*	189	**392**	Jeżów	łódzkie	5320,54
239	234	371	369	275	**393**	Połczyn-Zdrój	zachodniopomorskie	5319,97
704*	1148*	1294*	764*	654*	**394**	Żarnów	łódzkie	5317,21
1399*	1262*	935*	680*	722*	**395**	Białaczów	łódzkie	5313,94
304	301	416	520	349	**396**	Grodków	opolskie	5307,09
271	195	159	415	304	**397**	Skała	małopolskie	5304,74
593	255	325	359	128	**398**	Nowa Słupia	świętokrzyskie	5299,06
64	109	133	552	525	**399**	Ząbki	mazowieckie	5297,01
313	480	504	479	491	**400**	Dobre Miasto	warmińsko-mazurskie	5296,85
469	532	562	433	500	**401**	Wysoka	wielkopolskie	5295,71
514	461	216	263	414	**402**	Radłów	małopolskie	5290,10
481	411	358	506	380	**403**	Wojnicz	małopolskie	5283,16
465	319	338	287	232	**404**	Złoczew	łódzkie	5282,02
401	456	462	458	234	**405**	Szadek	łódzkie	5281,98
245	395	352	437	404	**406**	Andrychów	małopolskie	5281,61
535	475	400	540	482	**407**	Praszka	opolskie	5281,12
1188*	910*	1087*	1414*	460	**408**	Czarny Dunajec	małopolskie	5279,57
878*	813*	293	411	345	**409**	Dubiecko	podkarpackie	5275,34
222	302	356	215	324	**410**	Człopa	zachodniopomorskie	5272,25
249	407	484	198	206	**411**	Krośniewice	łódzkie	5271,77
395	321	220	181	254	**412**	Tułowice	opolskie	5270,87
496	410	445	521	509	**413**	Sianów	zachodniopomorskie	5269,93
387	373	269	434	439	**414**	Rogoźno	wielkopolskie	5269,75
370	312	529	486	488	**415**	Ulanów	podkarpackie	5269,64
486	501	403	364	497	**416**	Pacanów	świętokrzyskie	5268,80
256	318	321	155	356	**417**	Dobra	wielkopolskie	5266,86
151	253	309	463	463	**418**	Brzeszcze	małopolskie	5266,75
426	514	419	580	523	**419**	Zagórz	podkarpackie	5264,40
332	470	423	560	526	**420**	Szubin	kujawsko-pomorskie	5262,34
206	205	349	256	430	**421**	Nowe Miasteczko	lubuskie	5259,12
349	350	330	586	559	**422**	Krzeszowice	małopolskie	5258,92
399	416	200	289	184	**423**	Żmigród	dolnośląskie	5258,32
1131*	1190*	1125*	1464*	570	**424**	Rozprza	łódzkie	5257,60
396	333	435	332	340	**425**	Zagórów	wielkopolskie	5256,55
482	525	382	546	348	**426**	Syców	dolnośląskie	5255,92
351	370	276	262	284	**427**	Trzciel	lubuskie	5254,96
361	357	384	310	366	**428**	Biała	opolskie	5251,64
425	445	527	459	426	**429**	Kłodawa	wielkopolskie	5247,73
388	297	426	202	242	**430**	Kock	lubelskie	5246,76
445	417	407	523	436	**431**	Czerwionka-Leszczyny	śląskie	5243,40
416	307	389	471	458	**432**	Zaklików	podkarpackie	5243,27

*wśród wiejskich

2019	2020	2021	2022	2023	2024	Miasto	Województwo	Zamożność per capita 2024 (w zł)
381	465	259	398	537	**433**	Jordanów	małopolskie	5240,82
219	268	183	441	530	**434**	Zabłudów	podlaskie	5240,42
211	293	329	543	453	**435**	Sulejów	łódzkie	5239,60
329	257	255	182	378	**436**	Knyszyn	podlaskie	5237,76
318	380	359	234	325	**437**	Reszel	warmińsko-mazurskie	5236,46
516	430	526	566	543	**438**	Ozimek	opolskie	5236,16
444	337	264	407	442	**439**	Zalewo	warmińsko-mazurskie	5234,95
154	180	187	159	407	**440**	Górowo Iławeckie	warmińsko-mazurskie	5233,68
354	424	401	528	367	**441**	Ozorków	łódzkie	5226,82
549	530	539	522	475	**442**	Osiek	świętokrzyskie	5226,06
1275*	1202*	1290*	467	376	**443**	Iwaniska	świętokrzyskie	5223,83
363	388	85	228	451	**444**	Jedlina-Zdrój	dolnośląskie	5223,78
406	353	376	473	518	**445**	Więcbork	kujawsko-pomorskie	5220,33
414	408	551	462	342	**446**	Nowa Dęba	podkarpackie	5219,96
319	385	413	503	397	**447**	Kruszwica	kujawsko-pomorskie	5218,18
293	368	251	317	511	**448**	Kobylin	wielkopolskie	5213,29
557	435	348	313	452	**449**	Wyszogród	mazowieckie	5203,85
962*	929*	1092*	1275*	495	**450**	Łopuszno	świętokrzyskie	5202,37
504	260	302	326	246	**451**	Mieszkowice	zachodniopomorskie	5201,90
417	469	455	414	502	**452**	Błaszki	łódzkie	5201,27
305	403	406	570	535	**453**	Wilamowice	śląskie	5200,52
400	443	470	554	447	**454**	Tłuszcz	mazowieckie	5197,77
442	458	424	392	552	**455**	Kolonowskie	opolskie	5195,97
483	509	532	491	384	**456**	Zakliczyn	małopolskie	5194,91
429	497	454	599	569	**457**	Kęty	małopolskie	5189,40
422	434	449	588	519	**458**	Nowogard	zachodniopomorskie	5188,76
292	243	170	581	601	**459**	Rumia	pomorskie	5187,09
548	473	520	255	574	**460**	Grybów	małopolskie	5185,31
191	256	344	525	283	**461**	Lubawa	warmińsko-mazurskie	5181,20
296	314	433	338	496	**462**	Cieszanów	podkarpackie	5180,70
315	336	236	530	548	**463**	Sompolno	wielkopolskie	5179,87
643*	275*	589*	90*	143	**464**	Dąbrowice	łódzkie	5175,17
751*	774*	967*	1399*	516	**465**	Piekoszów	świętokrzyskie	5174,78
373	387	402	469	422	**466**	Iwonicz-Zdrój	podkarpackie	5169,37
348	446	512	365	323	**467**	Przedbórz	łódzkie	5168,95
560	567	536	518	307	**468**	Szczucin	małopolskie	5167,19
353	281	461	216	371	**469**	Węgorzyno	zachodniopomorskie	5167,10
438	474	379	465	505	**470**	Jabłonowo Pomorskie	kujawsko-pomorskie	5158,90
225	250	307	563	602	**471**	Luboń	wielkopolskie	5152,11
418	365	542	303	595	**472**	Oleśnica	świętokrzyskie	5150,87
526	486	508	391	429	**473**	Lubycza Królewska	lubelskie	5150,22
352	341	422	244	333	**474**	Ostroróg	wielkopolskie	5146,51
389	328	421	388	360	**475**	Pilica	śląskie	5142,42
295	259	215	544	440	**476**	Oborniki Śląskie	dolnośląskie	5141,76
306	340	391	375	261	**477**	Nowy Staw	pomorskie	5140,52
495	457	328	614	633	**478**	Reda	pomorskie	5140,13
437	376	327	346	383	**479**	Sępopol	warmińsko-mazurskie	5139,13
448	565	560	620	597	**480**	Morąg	warmińsko-mazurskie	5136,96
330	326	490	343	253	**481**	Szepietowo	podlaskie	5135,91

*wśród wiejskich

MIASTECZKA

2019	2020	2021	2022	2023	2024	Miasto	Województwo	Zamożność per capita 2024 (w zł)
419	419	494	484	507	**482**	Przecław	podkarpackie	5133,93
473	504	565	600	472	**483**	Stary Sącz	małopolskie	5133,69
490	498	431	573	476	**484**	Biecz	małopolskie	5133,56
430	383	332	425	536	**485**	Annopol	lubelskie	5132,90
456	489	485	335	467	**486**	Gorzów Śląski	opolskie	5132,00
360	409	463	183	196	**487**	Złoty Stok	dolnośląskie	5130,91
1160*	1325*	1227*	617	620	**488**	Jedlnia-Letnisko	mazowieckie	5128,02
336	284	316	508	540	**489**	Łabiszyn	kujawsko-pomorskie	5126,38
523	568	548	571	545	**490**	Zelów	łódzkie	5125,85
1130*	1096*	1173*	1022*	810*	**491**	Kikół	kujawsko-pomorskie	5125,49
517	502	501	513	479	**492**	Pakość	kujawsko-pomorskie	5124,15
390	366	458	481	267	**493**	Tuliszków	wielkopolskie	5124,11
595*	407*	242*	319	466	**494**	Nowe Miasto	mazowieckie	5122,34
583	560	474	542	394	**495**	Żychlin	łódzkie	5120,46
281	262	296	267	295	**496**	Lubowidz	mazowieckie	5117,23
159	183	244	311	346	**497**	Krzywiń	wielkopolskie	5115,15
314	371	202	423	311	**498**	Raszków	wielkopolskie	5112,66
250	358	538	403	419	**499**	Płoty	zachodniopomorskie	5110,78
487	493	397	487	444	**500**	Złocieniec	zachodniopomorskie	5107,58
262	453	611	444	421	**501**	Bodzentyn	świętokrzyskie	5105,47
339	421	385	565	401	**502**	Wolbrom	małopolskie	5103,67
328	558	517	417	554	**503**	Ujście	wielkopolskie	5102,61
511	526	487	325	464	**504**	Drohiczyn	podlaskie	5100,28
540	487	466	576	493	**505**	Tuchów	małopolskie	5100,21
287	402	497	587	557	**506**	Zbąszyń	wielkopolskie	5098,03
563	566	576	466	459	**507**	Frampol	lubelskie	5098,00
587	476	212	376	514	**508**	Poręba	śląskie	5096,38
434	391	363	482	314	**509**	Lubsko	lubuskie	5096,21
244	374	489	532	403	**510**	Śmigiel	wielkopolskie	5095,83
1165*	895*	1313*	1155*	1382*	**511**	Ciepielów	mazowieckie	5094,38
186	351	299	250	446	**512**	Radymno	podkarpackie	5094,05
579	553	574	499	553	**513**	Józefów	lubelskie	5092,59
474	496	572	162	355	**514**	Dobra	zachodniopomorskie	5092,16
499	570	581	612	580	**515**	Nowa Sarzyna	podkarpackie	5090,56
248	490	340	575	583	**516**	Zdzieszowice	opolskie	5090,21
317	219	158	171	191	**517**	Wąsosz	dolnośląskie	5086,34
564	579	223	79	605	**518**	Kleszczele	podlaskie	5068,16
1441*	1489*	578	447	470	**519**	Solec nad Wisłą	mazowieckie	5067,77
179	248	238	606	610	**520**	Aleksandrów Łódzki	łódzkie	5061,54
524	587	438	455	550	**521**	Koniecpol	śląskie	5060,17
478	463	505	527	408	**522**	Gniewkowo	kujawsko-pomorskie	5056,35
1076*	1251*	1145*	1205*	976*	**523**	Przytyk	mazowieckie	5055,00
528	557	511	409	449	**524**	Krzanowice	śląskie	5054,48
556	586	606	478	587	**525**	Ostrów Lubelski	lubelskie	5054,08
364	233	191	316	352	**526**	Poniec	wielkopolskie	5053,05
491	536	506	512	532	**527**	Bychawa	lubelskie	5052,82
408	315	411	450	484	**528**	Orneta	warmińsko-mazurskie	5050,51
567	534	516	624	593	**529**	Sędziszów Małopolski	podkarpackie	5048,28
458	369	475	390	477	**530**	Izbica Kujawska	kujawsko-pomorskie	5047,39
578	306	239	121	240	**531**	Suchań	zachodniopomorskie	5046,79

*wśród wiejskich

2019	2020	2021	2022	2023	2024	Miasto	Województwo	Zamożność per capita 2024 (w zł)
1450*	1341*	1142*	847*	1006*	**532**	Gielniów	mazowieckie	5042,71
446	492	496	413	469	**533**	Chmielnik	świętokrzyskie	5039,13
521	537	559	429	433	**534**	Kołaczyce	podkarpackie	5038,87
204	221	288	456	462	**535**	Zduny	wielkopolskie	5035,42
365	401	477	427	563	**536**	Zwierzyniec	lubelskie	5035,41
568	572	533	618	608	**537**	Maków Podhalański	małopolskie	5034,99
518	573	557	592	412	**538**	Pasłęk	warmińsko-mazurskie	5034,23
544	529	566	381	577	**539**	Moryń	zachodniopomorskie	5032,02
485	555	547	541	427	**540**	Ziębice	dolnośląskie	5030,88
546	582	522	622	445	**541**	Żabno	małopolskie	5028,49
597	464	471	424	432	**542**	Barwice	zachodniopomorskie	5027,68
494	482	556	257	365	**543**	Chocz	wielkopolskie	5027,21
411	533	621	330	109	**544**	Nałęczów	lubelskie	5024,92
279	298	196	161	341	**545**	Goniądz	podlaskie	5013,57
409	420	488	400	506	**546**	Wołczyn	opolskie	5008,02
260	423	311	488	522	**547**	Chojna	zachodniopomorskie	5006,92
432	451	414	533	343	**548**	Gniew	pomorskie	5005,53
413	379	425	613	615	**549**	Skaryszew	mazowieckie	5004,41
515	519	524	601	481	**550**	Jedlicze	podkarpackie	5003,70
493	485	528	324	435	**551**	Lubraniec	kujawsko-pomorskie	5003,14
475	495	513	443	544	**552**	Ryglice	małopolskie	4999,90
509	441	437	511	369	**553**	Mirsk	dolnośląskie	4995,55
397	308	469	362	278	**554**	Mszana Dolna	małopolskie	4994,03
476	577	530	464	510	**555**	Czempiń	wielkopolskie	4991,03
264	471	467	545	513	**556**	Bielawa	dolnośląskie	4984,35
519	459	447	489	556	**557**	Baborów	opolskie	4983,10
588	599	592	583	382	**558**	Szczytna	dolnośląskie	4981,88
512	406	295	582	612	**559**	Boguchwała	podkarpackie	4980,31
310	377	409	224	434	**560**	Pierzchnica	świętokrzyskie	4976,07
539	432	319	435	613	**561**	Rejowiec Fabryczny	lubelskie	4973,61
325	372	468	259	576	**562**	Przedecz	wielkopolskie	4973,12
346	513	482	221	388	**563**	Szydłów	świętokrzyskie	4971,59
420	348	361	485	478	**564**	Radoszyce	świętokrzyskie	4970,67
554	515	543	517	555	**565**	Prabuty	pomorskie	4969,93
402	310	410	396	417	**566**	Tarnogród	lubelskie	4966,33
403	442	434	584	581	**567**	Pilzno	podkarpackie	4964,22
436	593	582	595	598	**568**	Libiąż	małopolskie	4963,92
452	415	339	557	524	**569**	Chełmek	małopolskie	4962,79
455	447	312	98	317	**570**	Frombork	warmińsko-mazurskie	4958,06
471	479	444	596	586	**571**	Rabka-Zdrój	małopolskie	4957,14
322	356	429	274	515	**572**	Miłakowo	warmińsko-mazurskie	4953,71
1001*	1205*	601*	774*	1004*	**573**	Bircza	podkarpackie	4948,86
1355*	548	588	496	487	**574**	Klimontów	świętokrzyskie	4948,76
590	608	585	449	624	**575**	Zawichost	świętokrzyskie	4941,23
220	330	284	395	359	**576**	Łazy	śląskie	4928,78
447	528	589	436	329	**577**	Stopnica	świętokrzyskie	4924,91
506	524	550	507	565	**578**	Łobżenica	wielkopolskie	4924,04
308	359	500	327	438	**579**	Otyń	lubuskie	4922,76
534	581	563	564	631	**580**	Bojanowo	wielkopolskie	4922,28
289	179	271	163	294	**581**	Gołańcz	wielkopolskie	4921,91

*wśród wiejskich

MIASTECZKA

2019	2020	2021	2022	2023	2024	Miasto	Województwo	Zamożność per capita 2024 (w zł)
323	223	531	419	411	**582**	Czaplinek	zachodniopomorskie	4921,13
459	564	502	547	465	**583**	Czarna Białostocka	podlaskie	4918,29
513	561	544	378	405	**584**	Dąbie	wielkopolskie	4918,03
450	466	439	497	566	**585**	Krzyż Wielkopolski	wielkopolskie	4914,40
374	334	451	236	370	**586**	Tyszowce	lubelskie	4913,96
594	589	521	590	572	**587**	Ciechanowiec	podlaskie	4913,57
407	455	459	275	241	**588**	Jasień	lubuskie	4912,67
558	472	460	502	528	**589**	Pelplin	pomorskie	4909,75
574	375	507	179	310	**590**	Stawiski	podlaskie	4908,30
464	545	495	526	527	**591**	Olszyna	dolnośląskie	4908,20
572	550	450	567	561	**592**	Głowno	łódzkie	4907,99
359	404	383	431	499	**593**	Iłża	mazowieckie	4903,35
562	549	493	446	327	**594**	Leśna	dolnośląskie	4896,88
367	177	408	347	483	**595**	Drawno	zachodniopomorskie	4892,11
427	484	334	408	485	**596**	Krasnobród	lubelskie	4884,65
537	544	591	494	424	**597**	Koszyce	małopolskie	4879,66
566	559	519	504	571	**598**	Suchowola	podlaskie	4878,54
538	531	558	550	585	**599**	Lidzbark	warmińsko-mazurskie	4878,12
598	584	599	430	410	**600**	Urzędów	lubelskie	4866,79
393	220	448	569	541	**601**	Pieniężno	warmińsko-mazurskie	4866,54
501	527	569	538	547	**602**	Nowe	kujawsko-pomorskie	4865,50
500	507	537	611	575	**603**	Sułkowice	małopolskie	4865,26
440	521	503	268	573	**604**	Miłomłyn	warmińsko-mazurskie	4862,33
551	449	417	426	211	**605**	Baranów Sandomierski	podkarpackie	4861,33
362	324	480	585	568	**606**	Krobia	wielkopolskie	4859,84
449	503	541	537	486	**607**	Brzostek	podkarpackie	4854,05
552	596	583	579	617	**608**	Szczebrzeszyn	lubelskie	4848,36
165	269	282	315	520	**609**	Ryn	warmińsko-mazurskie	4846,16
371	303	420	405	558	**610**	Dynów	podkarpackie	4843,43
531	547	427	609	603	**611**	Choroszcz	podlaskie	4836,55
555	538	573	594	590	**612**	Piaski	lubelskie	4834,69
431	467	525	197	448	**613**	Zawidów	dolnośląskie	4829,57
580	576	265	561	591	**614**	Kowary	dolnośląskie	4826,67
575	598	604	603	599	**615**	Poniatowa	lubelskie	4824,72
520	500	568	509	632	**616**	Siedliszcze	lubelskie	4823,88
334	556	394	483	604	**617**	Chojnów	dolnośląskie	4823,68
272	272	314	367	455	**618**	Strzelno	kujawsko-pomorskie	4818,35
584	505	602	598	596	**619**	Dąbrowa Białostocka	podlaskie	4817,14
451	540	509	440	560	**620**	Małomice	lubuskie	4814,11
571	213	203	164	322	**621**	Kisielice	warmińsko-mazurskie	4811,08
532	569	603	416	606	**622**	Szlichtyngowa	lubuskie	4811,01
527	535	561	418	431	**623**	Skalbmierz	świętokrzyskie	4808,40
343	454	479	389	584	**624**	Bytom Odrzański	lubuskie	4799,99
586	287	270	384	533	**625**	Korsze	warmińsko-mazurskie	4799,86
505	491	441	62	508	**626**	Międzylesie	dolnośląskie	4797,67
477	452	492	192	512	**627**	Tolkmicko	warmińsko-mazurskie	4797,39
1288*	1151*	1317*	1221*	1365*	**628**	Turobin	lubelskie	4793,88
592	590	555	619	619	**629**	Łapy	podlaskie	4772,50
577	594	600	558	551	**630**	Wąchock	świętokrzyskie	4769,30

*wśród wiejskich

2019	2020	2021	2022	2023	2024	Miasto	Województwo	Zamożność per capita 2024 (w zł)
545	510	567	420	546	**631**	Działoszyce	świętokrzyskie	4757,36
542	512	575	577	517	**632**	Rydułtowy	śląskie	4737,69
536	511	534	548	562	**633**	Zawadzkie	opolskie	4737,23
435	378	357	535	614	**634**	Tyczyn	podkarpackie	4734,51
1447*	1463*	610	500	582	**635**	Koźminek	wielkopolskie	4732,23
603	595	615	608	634	**636**	Bełżyce	lubelskie	4718,92
441	516	515	572	549	**637**	Nowa Ruda	dolnośląskie	4718,87
1031*	966*	333	397	611	**638**	Kamionka	lubelskie	4717,21
369	488	546	602	589	**639**	Chełmża	kujawsko-pomorskie	4714,07
606	610	616	621	639	**640**	Rudnik nad Sanem	podkarpackie	4705,05
503	546	570	531	626	**641**	Dolsk	wielkopolskie	4693,58
591	554	478	475	588	**642**	Józefów nad Wisłą	lubelskie	4686,79
600	601	545	492	529	**643**	Pszów	śląskie	4686,43
573	583	594	626	644	**644**	Blachownia	śląskie	4683,38
238	436	514	394	328	**645**	Sanniki	mazowieckie	4680,37
1322*	1264*	1120*	715*	1017*	**646**	Odrzywół	mazowieckie	4674,98
929*	803*	1160*	960*	1374*	**647**	Czemierniki	lubelskie	4664,59
570	431	518	610	600	**648**	Jaworzyna Śląska	dolnośląskie	4647,74
561	562	596	536	623	**649**	Modliborzyce	lubelskie	4647,28
533	542	540	516	534	**650**	Drzewica	łódzkie	4646,20
472	597	607	589	640	**651**	Przemków	dolnośląskie	4642,21
	522	553	607	594	**652**	Boguszów-Gorce	dolnośląskie	4638,42
1489*	1409*	1432*	593	621	**653**	Izbica	lubelskie	4637,06
470	518	564	370	291	**654**	Świerzawa	dolnośląskie	4636,92
463	574	306	630	628	**655**	Wasilków	podlaskie	4624,49
484	588	580	556	627	**656**	Pieńsk	dolnośląskie	4617,43
453	520	440	534	193	**657**	Kunów	świętokrzyskie	4599,60
565	563	577	300	592	**658**	Lipsk	podlaskie	4597,80
530	575	605	412	474	**659**	Mordy	mazowieckie	4591,83
581	603	595	461	618	**660**	Niemcza	dolnośląskie	4588,30
582	592	486	493	607	**661**	Lubawka	dolnośląskie	4587,24
897*	942*	1340*	1154*	1349*	**662**	Gowarczów	świętokrzyskie	4580,43
543	591	597	615	622	**663**	Chocianów	dolnośląskie	4575,30
576	552	571	290	579	**664**	Lipiany	zachodniopomorskie	4546,71
529	606	608	529	609	**665**	Wojkowice	śląskie	4546,63
497	428	456	312	616	**666**	Jedwabne	podlaskie	4542,73
525	551	552	351	564	**667**	Wiślica	świętokrzyskie	4540,18
559	578	601	597	642	**668**	Rejowiec	lubelskie	4511,21
585	543	593	616	636	**669**	Głuszyca	dolnośląskie	4504,44
601	585	598	629	637	**670**	Golina	wielkopolskie	4481,84
589	600	584	623	643	**671**	Kożuchów	lubuskie	4481,54
553	444	472	246	335	**672**	Rajgród	podlaskie	4452,09
599	605	614	574	625	**673**	Ćmielów	świętokrzyskie	4444,49
602	607	618	628	635	**674**	Stąporków	świętokrzyskie	4434,64
596	604	586	524	638	**675**	Terespol	lubelskie	4422,53
522	494	590	432	630	**676**	Koprzywnica	świętokrzyskie	4406,82
604	611	619	631	645	**677**	Pieszyce	dolnośląskie	4382,50
595	602	620	627	646	**678**	Piława Górna	dolnośląskie	4288,07
1523*	1514*	617	406	629	**679**	Goraj	lubelskie	4220,20
605	609	613	604	641	**680**	Gryfów Śląski	dolnośląskie	4213,61

*wśród wiejskich

GMINY WIEJSKIE

2019	2020	2021	2022	2023	2024	Gmina	Województwo	Zamożność per capita 2024 (w zł)
1	1	1	1	1	**1**	Kleszczów	łódzkie	35603,05
2	2	2	2	2	**2**	Rewal	zachodniopomorskie	20896,63
20	13	5	3	3	**3**	Sulmierzyce	łódzkie	15613,81
4	3	3	7	5	**4**	Kobierzyce	dolnośląskie	15351,20
9	15	18	8	4	**5**	Grębocice	dolnośląskie	13902,41
6	8	6	16	10	**6**	Nadarzyn	mazowieckie	12661,37
18	20	12	4	8	**7**	Rudna	dolnośląskie	12145,59
11	11	9	23	13	**8**	Tarnowo Podgórne	wielkopolskie	11867,26
38	71	64	84	67	**9**	Ożarowice	śląskie	11441,88
16	19	10	20	21	**10**	Michałowice	mazowieckie	11150,39
5	4	4	9	9	**11**	Ustronie Morskie	zachodniopomorskie	11113,18
8	6	7	19	15	**12**	Suchy Las	wielkopolskie	10949,22
21	18	14	10	6	**13**	Powidz	wielkopolskie	10783,10
13	16	17	28	12	**14**	Lesznowola	mazowieckie	10705,82
7	10	11	11	14	**15**	Ostrów	podkarpackie	10690,36
284	395	482	12	7	**16**	Bełchatów	łódzkie	10500,80
36	42	33	42	23	**17**	Przykona	wielkopolskie	10451,56
12	9	8	17	17	**18**	Jerzmanowa	dolnośląskie	10344,22
14	12	20	25	26	**19**	Puchaczów	lubelskie	10311,56
89	58	27	18	16	**20**	Miedzichowo	wielkopolskie	10292,54
39	34	30	36	30	**21**	Baranów	wielkopolskie	9884,31
24	23	25	24	20	**22**	Nowiny	świętokrzyskie	9849,71
15	5	13	26	11	**23**	Szczerców	łódzkie	9572,77
174	179	111	110	57	**24**	Pietrowice Wielkie	śląskie	9568,83
23	25	22	44	41	**25**	Stare Babice	mazowieckie	9493,43
19	17	23	14	18	**26**	Mielnik	podlaskie	9492,01
44	48	35	38	51	**27**	Perzów	wielkopolskie	9264,24
29	28	32	68	39	**28**	Kolbudy	pomorskie	9171,46
28	35	39	31	28	**29**	Goczałkowice -Zdrój	śląskie	9140,45
35	26	54	15	22	**30**	Cisna	podkarpackie	9085,83
53	38	36	74	33	**31**	Czosnów	mazowieckie	9042,52
10	14	15	21	24	**32**	Kampinos	mazowieckie	8991,57
22	22	24	35	25	**33**	Jaktorów	mazowieckie	8961,29
43	41	44	34	32	**34**	Cedry Wielkie	pomorskie	8914,47
3	21	16	13	27	**35**	Rząśnia	łódzkie	8861,53
41	29	31	41	42	**36**	Raszyn	mazowieckie	8762,26
268	77	86	98	31	**37**	Choczewo	pomorskie	8760,33
377	718	272	685	1193	**38**	Padew Narodowa	podkarpackie	8738,59
37	27	28	46	36	**39**	Słupno	mazowieckie	8672,34
150	120	200	91	79	**40**	Kraszewice	wielkopolskie	8588,24
25	24	38	6	35	**41**	Gromadka	dolnośląskie	8586,41
84	50	96	57	109	**42**	Boronów	śląskie	8586,20
49	44	41	55	55	**43**	Nowosolna	łódzkie	8560,77
42	33	46	32	45	**44**	Krupski Młyn	śląskie	8474,17
63	60	49	63	49	**45**	Leszno	mazowieckie	8466,34
79	40	40	51	144	**46**	Rymań	zachodniopomorskie	8417,43
69	95	85	54	89	**47**	Bobrowice	lubuskie	8346,32
33	30	29	61	60	**48**	Izabelin	mazowieckie	8291,45
83	63	53	65	54	**49**	Ksawerów	łódzkie	8282,91
27	31	19	67	46	**50**	Wiązowna	mazowieckie	8267,33
30	32	45	72	73	**51**	Nieporęt	mazowieckie	8209,53
54	57	43	50	47	**52**	Łęka Opatowska	wielkopolskie	8139,49
72	131	37	33	64	**53**	Narewka	podlaskie	8105,75
52	47	81	81	40	**54**	Gniewino	pomorskie	8047,21
280	161	334	100	105	**55**	Czajków	wielkopolskie	8031,11
57	73	70	69	50	**56**	Pawłowice	śląskie	8024,50
86	87	88	92	58	**57**	Teresin	mazowieckie	7966,64
50	46	34	22	44	**58**	Solina	podkarpackie	7964,95
91	74	73	37	62	**59**	Daszyna	łódzkie	7958,35
31	37	61	40	34	**60**	Ustka	pomorskie	7930,80
61	55	57	83	83	**61**	Radziejowice	mazowieckie	7928,18
1178	685	779	172	276	**62**	Huszlew	mazowieckie	7880,29
17	45	50	39	19	**63**	Postomino	zachodniopomorskie	7879,87
123	110	100	116	65	**64**	Biesiekierz	zachodniopomorskie	7861,54
64	76	98	70	52	**65**	Wielka Nieszawka	kujawsko-pomorskie	7834,11
32	39	42	75	84	**66**	Osielsko	kujawsko-pomorskie	7698,00
71	84	105	47	56	**67**	Orla	podlaskie	7693,10
80	78	66	93	69	**68**	Oława	dolnośląskie	7636,14
82	67	78	56	48	**69**	Legnickie Pole	dolnośląskie	7611,55
46	66	75	79	70	**70**	Radwanice	dolnośląskie	7600,36
48	69	26	30	29	**71**	Darłowo	zachodniopomorskie	7580,83
103	97	72	66	104	**72**	Studzienice	pomorskie	7556,77
65	61	51	115	90	**73**	Żabia Wola	mazowieckie	7535,08
375	440	772	355	426	**74**	Grunwald	warmińsko-mazurskie	7528,49
68	54	68	87	53	**75**	Stężyca	pomorskie	7499,07
169	124	116	159	95	**76**	Stara Kamienica	dolnośląskie	7488,18
111	88	71	234	94	**77**	Sochaczew	mazowieckie	7481,14
194	203	455	171	92	**78**	Przelewice	zachodniopomorskie	7459,38
47	51	48	45	43	**79**	Redzikowo	pomorskie	7424,31
58	59	52	204	159	**80**	Komorniki	wielkopolskie	7422,57
40	43	21	127	85	**81**	Kołbaskowo	zachodniopomorskie	7408,31
124	70	77	29	37	**82**	Żukowice	dolnośląskie	7385,51
438	456	260	82	213	**83**	Młynarze	mazowieckie	7383,97
66	56	60	198	119	**84**	Wielka Wieś	małopolskie	7379,55
121	118	106	107	59	**85**	Grabica	łódzkie	7364,35
90	83	76	120	72	**86**	Skarbimierz	opolskie	7355,62
56	72	74	86	81	**87**	Gierałtowice	śląskie	7352,28
106	62	101	144	102	**88**	Suwałki	podlaskie	7336,55
34	36	63	429	101	**89**	Stawiguda	warmińsko-mazurskie	7325,46
92	106	120	225	71	**90**	Krokowa	pomorskie	7316,36
95	114	99	249	137	**91**	Pomiechówek	mazowieckie	7301,22
51	99	94	49	38	**92**	Ornontowice	śląskie	7299,57
77	103	82	254	127	**93**	Zabierzów	małopolskie	7247,40
60	81	93	88	76	**94**	Bolesław	małopolskie	7228,15
183	125	164	155	97	**95**	Ceków-Kolonia	wielkopolskie	7226,90
116	140	140	132	86	**96**	Cewice	pomorskie	7180,26
221	182	493	96	61	**97**	Przytoczna	lubuskie	7171,71
250	135	109	80	80	**98**	Wicko	pomorskie	7146,85
948	520	891	76	353	**99**	Rudka	podlaskie	7144,00

GMINY WIEJSKIE

2019	2020	2021	2022	2023	2024	Gmina	Województwo	Zamożność per capita 2024 (w zł)
59	49	62	117	96	**100**	Pabianice	łódzkie	7129,50
274	448	985	754	720	**101**	Ładzice	łódzkie	7117,54
76	86	134	43	98	**102**	Koszarawa	śląskie	7098,95
166	113	59	381	318	**103**	Wisznia Mała	dolnośląskie	7089,04
158	247	182	284	199	**104**	Wyry	śląskie	7068,81
203	312	157	231	120	**105**	Potęgowo	pomorskie	7059,73
180	173	139	440	169	**106**	Włoszakowice	wielkopolskie	7052,02
225	228	155	458	216	**107**	Psary	śląskie	7041,63
45	52	69	189	189	**108**	Lubin	dolnośląskie	7017,78
85	122	118	395	151	**109**	Białe Błota	kujawsko-pomorskie	7008,58
192	202	143	139	123	**110**	Narew	podlaskie	6971,15
78	53	58	60	118	**111**	Kobylanka	zachodniopomorskie	6969,37
234	185	156	202	110	**112**	Włocławek	kujawsko-pomorskie	6967,72
258	306	229	196	174	**113**	Stare Pole	pomorskie	6964,33
99	94	89	205	114	**114**	Łysomice	kujawsko-pomorskie	6959,57
67	65	65	173	77	**115**	Kosakowo	pomorskie	6916,20
104	121	185	78	134	**116**	Płoskinia	warmińsko-mazurskie	6910,30
114	105	104	168	88	**117**	Nowa Wieś Wielka	kujawsko-pomorskie	6884,04
73	89	55	387	168	**118**	Jabłonna	mazowieckie	6871,14
190	195	154	167	138	**119**	Wądroże Wielkie	dolnośląskie	6869,53
107	208	151	52	93	**120**	Lutowiska	podkarpackie	6863,73
313	127	507	113	132	**121**	Radzanów	mazowieckie	6857,09
81	102	95	557	254	**122**	Dopiewo	wielkopolskie	6853,18
1149	423	414	226	126	**123**	Zarzecze	podkarpackie	6839,25
55	80	80	485	249	**124**	Wieliszew	mazowieckie	6837,97
359	116	237	165	100	**125**	Baćkowice	świętokrzyskie	6817,29
97	112	91	176	116	**126**	Kobylnica	pomorskie	6813,19
299	330	354	314	122	**127**	Damnica	pomorskie	6800,94
149	134	186	149	111	**128**	Szumowo	podlaskie	6783,72
249	239	283	286	240	**129**	Raciechowice	małopolskie	6782,02
335	300	504	141	207	**130**	Godzianów	łódzkie	6755,13
102	107	103	506	198	**131**	Pruszcz Gdański	pomorskie	6744,03
198	252	269	323	148	**132**	Herby	śląskie	6737,10
191	189	210	181	133	**133**	Kozy	śląskie	6731,88
172	218	203	208	149	**134**	Żegocina	małopolskie	6730,24
88	75	110	27	125	**135**	Kołobrzeg	zachodniopomorskie	6697,53
75	100	84	503	219	**136**	Długołęka	dolnośląskie	6681,41
455	220	136	212	129	**137**	Świerklany	śląskie	6674,27
215	144	149	201	145	**138**	Chodzież	wielkopolskie	6672,07
147	126	112	183	146	**139**	Belsk Duży	mazowieckie	6654,72
230	193	152	71	188	**140**	Trzebielino	pomorskie	6651,40
128	137	142	175	311	**141**	Mogilany	małopolskie	6651,12
127	151	129	145	175	**142**	Sulęczyno	pomorskie	6644,49
360	394	195	246	324	**143**	Brójce	łódzkie	6641,75
163	142	174	124	150	**144**	Linia	pomorskie	6615,41
165	157	150	303	161	**145**	Czerwonak	wielkopolskie	6613,25
196	188	307	206	112	**146**	Damasławek	wielkopolskie	6601,70
94	68	97	174	280	**147**	Świdnica	lubuskie	6594,02
303	238	368	308	205	**148**	Brąszewice	łódzkie	6592,58
100	183	176	104	162	**149**	Lipnica	pomorskie	6586,91
1134	820	628	58	63	**150**	Komańcza	podkarpackie	6584,41
246	213	257	156	214	**151**	Lipusz	pomorskie	6582,45
701	445	371	333	236	**152**	Wyszki	podlaskie	6577,52
154	174	148	360	356	**153**	Jaworze	śląskie	6569,49
129	96	47	635	113	**154**	Trzebownisko	podkarpackie	6567,50
98	111	115	260	528	**155**	Zielonki	małopolskie	6553,28
224	159	205	628	266	**156**	Sierakowice	pomorskie	6538,93
432	471	292	331	171	**157**	Trzciana	małopolskie	6535,22
70	93	87	414	233	**158**	Dobra (Szczecińska)	zachodniopomorskie	6508,17
108	108	127	267	321	**159**	Zawonia	dolnośląskie	6498,55
441	469	543	217	136	**160**	Kiwity	warmińsko-mazurskie	6489,23
281	308	315	478	206	**161**	Szydłowo	wielkopolskie	6488,58
233	241	216	554	208	**162**	Kołbiel	mazowieckie	6483,70
417	579	323	1052	725	**163**	Dobrzyniewo Duże	podlaskie	6481,70
113	104	131	236	234	**164**	Stara Biała	mazowieckie	6481,10
684	317	201	517	239	**165**	Podgórzyn	dolnośląskie	6480,46
223	310	322	366	226	**166**	Czarna Dąbrówka	pomorskie	6463,61
366	410	573	879	209	**167**	Zbuczyn	mazowieckie	6461,80
440	719	316	85	201	**168**	Płaska	podlaskie	6461,57
96	92	124	302	192	**169**	Marklowice	śląskie	6450,93
167	117	133	126	103	**170**	Pszczew	lubuskie	6450,59
368	851	741	273	115	**171**	Sarnaki	mazowieckie	6449,63
1091	916	548	502	502	**172**	Ostrowite	wielkopolskie	6444,19
382	587	161	152	351	**173**	Baligród	podkarpackie	6442,73
105	274	262	472	331	**174**	Będzino	zachodniopomorskie	6434,51
1179	1025	302	1388	1114	**175**	Bartoszyce	warmińsko-mazurskie	6423,32
170	143	172	209	183	**176**	Uście Gorlickie	małopolskie	6421,15
213	399	683	192	182	**177**	Krzyżanów	łódzkie	6420,92
206	163	125	419	139	**178**	Dąbrówka	mazowieckie	6420,43
186	214	166	526	99	**179**	Chełmiec	małopolskie	6419,39
449	551	515	620	345	**180**	Lipie	śląskie	6399,23
400	231	67	89	82	**181**	Terespol	lubelskie	6387,69
125	130	165	147	195	**182**	Tuchomie	pomorskie	6387,44
101	79	288	169	121	**183**	Osiecznica	dolnośląskie	6384,58
317	181	187	256	142	**184**	Żelazków	wielkopolskie	6374,28
212	166	209	433	262	**185**	Łapanów	małopolskie	6369,92
140	177	215	239	210	**186**	Karsin	pomorskie	6366,88
184	154	243	214	165	**187**	Pniewy	mazowieckie	6364,96
131	217	168	651	374	**188**	Kłodawa	lubuskie	6360,39
265	230	376	213	238	**189**	Dąbrowa	kujawsko-pomorskie	6348,30
87	180	147	245	156	**190**	Elbląg	warmińsko-mazurskie	6342,90
475	429	440	757	392	**191**	Świnna	śląskie	6342,52
153	171	208	164	155	**192**	Bukowiec	kujawsko-pomorskie	6342,05
339	292	357	580	295	**193**	Czernikowo	kujawsko-pomorskie	6339,19
354	511	258	1102	960	**194**	Bobrowniki	śląskie	6334,28
132	226	180	586	124	**195**	Kleszczewo	wielkopolskie	6331,60
337	453	413	594	241	**196**	Rajcza	śląskie	6324,81
164	168	137	125	230	**197**	Jedwabno	warmińsko-mazurskie	6322,87
1233	1037	763	299	613	**198**	Lipce Reymontowskie	łódzkie	6316,03

GMINY WIEJSKIE

2019	2020	2021	2022	2023	2024	Gmina	Województwo	Zamożność per capita 2024 (w zł)
189	156	279	190	184	**199**	Wilków	opolskie	6312,53
138	101	108	133	167	**200**	Chełm Śląski	śląskie	6311,30
457	484	491	679	328	**201**	Łącko	małopolskie	6309,26
365	64	190	629	177	**202**	Dobroszyce	dolnośląskie	6309,15
294	115	579	130	75	**203**	Wieczfnia Kościelna	mazowieckie	6306,79
157	296	291	338	418	**204**	Zbrosławice	śląskie	6298,54
318	133	144	182	217	**205**	Somianka	mazowieckie	6281,77
311	248	419	340	304	**206**	Czarnocin	łódzkie	6269,28
178	332	236	385	246	**207**	Dobrzeń Wielki	opolskie	6269,26
200	164	146	316	196	**208**	Poczesna	śląskie	6266,34
484	309	256	405	273	**209**	Łąck	mazowieckie	6265,75
136	204	117	770	172	**210**	Żórawina	dolnośląskie	6264,84
408	285	356	467	463	**211**	Nowy Kawęczyn	łódzkie	6264,17
300	158	196	362	452	**212**	Świeszyno	zachodniopomorskie	6257,68
576	384	522	264	303	**213**	Sośno	kujawsko-pomorskie	6254,32
396	390	465	590	305	**214**	Popów	śląskie	6254,04
499	286	395	370	135	**215**	Domaniów	dolnośląskie	6250,18
1066	1320	275	749	937	**216**	Gaworzyce	dolnośląskie	6242,86
544	421	445	435	346	**217**	Dominowo	wielkopolskie	6227,54
199	225	271	114	166	**218**	Orchowo	wielkopolskie	6227,29
126	139	119	97	141	**219**	Parchowo	pomorskie	6219,26
130	7	666	945	578	**220**	Chojnice	pomorskie	6216,83
259	337	246	576	316	**221**	Nowa Wieś Lęborska	pomorskie	6209,82
293	398	303	408	220	**222**	Stegna	pomorskie	6208,34
255	149	273	103	178	**223**	Liniewo	pomorskie	6190,23
261	206	646	228	160	**224**	Kołczygłowy	pomorskie	6189,95
431	449	715	365	786	**225**	Grabowo	podlaskie	6184,27
373	146	122	180	128	**226**	Dobromierz	dolnośląskie	6181,06
175	197	194	532	283	**227**	Kościan	wielkopolskie	6177,81
118	155	141	306	281	**228**	Kunice	dolnośląskie	6176,63
142	109	126	415	200	**229**	Brudzew	wielkopolskie	6176,30
829	537	412	64	386	**230**	Dubicze Cerkiewne	podlaskie	6175,16
307	271	449	160	277	**231**	Paradyż	łódzkie	6171,05
410	153	396	527	255	**232**	Gródek	podlaskie	6167,23
362	363	336	162	212	**233**	Radomsko	łódzkie	6158,79
204	167	284	675	265	**234**	Wola Krzysztoporska	łódzkie	6157,07
305	277	597	325	163	**235**	Sokolniki	łódzkie	6156,44
434	713	722	384	361	**236**	Gostycyn	kujawsko-pomorskie	6154,63
1209	1288	707	1347	799	**237**	Kłodzko	dolnośląskie	6154,22
177	152	213	491	248	**238**	Nowa Sucha	mazowieckie	6149,62
428	649	234	605	344	**239**	Dębnica Kaszubska	pomorskie	6145,83
614	743	467	864	685	**240**	Gomunice	łódzkie	6133,70
263	899	957	351	367	**241**	Trzebiechów	lubuskie	6132,57
239	263	225	910	232	**242**	Stare Miasto	wielkopolskie	6129,87
162	187	113	382	301	**243**	Łubowo	wielkopolskie	6128,72
941	714	1103	790	485	**244**	Wisznice	lubelskie	6126,88
426	382	358	241	263	**245**	Lubrza	opolskie	6126,45
288	242	274	653	173	**246**	Lubochnia	łódzkie	6124,06
727	832	1448	53	222	**247**	Regnów	łódzkie	6123,02

2019	2020	2021	2022	2023	2024	Gmina	Województwo	Zamożność per capita 2024 (w zł)
858	772	420	251	87	**248**	Wierzbno	mazowieckie	6115,20
244	232	175	495	257	**249**	Grudziądz	kujawsko-pomorskie	6113,82
26	119	199	276	322	**250**	Cyców	lubelskie	6101,23
372	304	325	1080	586	**251**	Pilchowice	śląskie	6100,77
720	866	854	283	68	**252**	Karnice	zachodniopomorskie	6100,25
228	258	193	146	164	**253**	Górzyca	lubuskie	6099,71
152	205	202	109	154	**254**	Puńsk	podlaskie	6096,89
205	128	173	585	439	**255**	Wiśniewo	mazowieckie	6091,68
226	211	181	550	414	**256**	Świerklaniec	śląskie	6090,71
143	235	56	178	152	**257**	Sztutowo	pomorskie	6085,83
646	724	895	247	531	**258**	Miłoradz	pomorskie	6081,66
598	464	393	564	341	**259**	Wierzchlas	łódzkie	6079,89
713	732	701	1041	676	**260**	Dobra	małopolskie	6068,42
604	568	845	898	449	**261**	Siemyśl	zachodniopomorskie	6068,07
346	356	250	312	323	**262**	Dragacz	kujawsko-pomorskie	6067,22
156	175	169	193	147	**263**	Borzytuchom	pomorskie	6065,77
387	369	639	907	243	**264**	Sławno	łódzkie	6051,87
534	526	416	656	358	**265**	Dębowiec	śląskie	6046,50
626	864	458	1148	631	**266**	Dobroń	łódzkie	6045,59
159	85	102	726	456	**267**	Szemud	pomorskie	6045,51
319	227	296	878	227	**268**	Liszki	małopolskie	6035,05
185	273	207	466	247	**269**	Rogowo	kujawsko-pomorskie	6034,04
1397	1531	1503	981	1371	**270**	Rąbino	zachodniopomorskie	6030,11
801	697	453	690	363	**271**	Kowal	kujawsko-pomorskie	6029,71
796	835	691	207	357	**272**	Olszanka	mazowieckie	6027,57
996	482	762	128	471	**273**	Wiżajny	podlaskie	6026,58
219	234	167	151	290	**274**	Pałecznica	małopolskie	6025,96
395	538	922	869	1079	**275**	Stara Błotnica	mazowieckie	6023,42
422	338	321	195	336	**276**	Zakrzewo	kujawsko-pomorskie	6023,09
209	510	523	269	176	**277**	Buczek	łódzkie	6013,13
666	305	430	274	153	**278**	Udanin	dolnośląskie	6009,76
510	370	541	657	365	**279**	Biskupiec	warmińsko-mazurskie	6006,32
181	141	158	877	186	**280**	Zgorzelec	dolnośląskie	6006,19
383	251	254	388	252	**281**	Bralin	wielkopolskie	6003,83
463	489	340	625	667	**282**	Łabowa	małopolskie	6002,68
358	529	459	99	670	**283**	Osiek	pomorskie	6001,54
135	129	183	420	225	**284**	Giżycko	warmińsko-mazurskie	6001,03
558	770	621	835	504	**285**	Tymbark	małopolskie	5999,75
242	261	492	511	267	**286**	Łyse	mazowieckie	5999,46
229	184	297	836	315	**287**	Inowrocław	kujawsko-pomorskie	5999,09
1006	841	770	270	275	**288**	Dąbrowa Zielona	śląskie	5997,03
553	381	428	572	420	**289**	Cekcyn	kujawsko-pomorskie	5996,56
208	329	251	453	510	**290**	Lubiewo	kujawsko-pomorskie	5996,53
388	302	488	194	355	**291**	Lubrza	lubuskie	5994,99
1069	805	520	762	416	**292**	Wilga	mazowieckie	5993,43
134	441	160	134	231	**293**	Malechowo	zachodniopomorskie	5993,23
824	768	800	959	894	**294**	Brzeziny	wielkopolskie	5992,21
93	136	114	294	519	**295**	Dywity	warmińsko-mazurskie	5991,52
302	262	214	426	179	**296**	Bukowina Tatrzańska	małopolskie	5990,55

GMINY WIEJSKIE

2019	2020	2021	2022	2023	2024	Gmina	Województwo	Zamożność per capita 2024 (w zł)
287	170	238	861	638	**297**	Puck	pomorskie	5989,68
904	873	497	716	319	**298**	Łyszkowice	łódzkie	5986,14
670	221	823	220	410	**299**	Czarnia	mazowieckie	5979,15
109	138	232	459	289	**300**	Ciasna	śląskie	5978,67
530	336	267	952	78	**301**	Siedlce	mazowieckie	5976,55
253	278	184	905	320	**302**	Zgierz	łódzkie	5973,49
411	324	704	136	413	**303**	Konarzyny	pomorskie	5972,80
171	201	248	304	339	**304**	Osie	kujawsko-pomorskie	5968,47
987	971	711	717	107	**305**	Grajewo	podlaskie	5967,57
1150	913	1100	488	841	**306**	Wojciechowice	świętokrzyskie	5966,10
511	621	649	493	390	**307**	Zalesie	lubelskie	5965,28
155	229	212	1008	590	**308**	Juchnowiec Kościelny	podlaskie	5962,34
640	123	222	663	382	**309**	Krzykosy	wielkopolskie	5957,93
391	297	404	233	108	**310**	Niegowa	śląskie	5957,50
333	603	162	301	285	**311**	Polska Cerekiew	opolskie	5948,75
596	485	299	215	674	**312**	Sorkwity	warmińsko-mazurskie	5948,56
62	223	132	430	486	**313**	Mszana	śląskie	5945,32
568	458	290	607	611	**314**	Kuślin	wielkopolskie	5940,53
495	567	742	343	630	**315**	Osieczna	pomorskie	5938,87
144	186	230	118	312	**316**	Dziemiany	pomorskie	5934,92
393	806	835	1076	1012	**317**	Dydnia	podkarpackie	5932,41
146	516	328	111	194	**318**	Przywidz	pomorskie	5931,09
117	147	179	442	170	**319**	Baranów	mazowieckie	5931,03
533	915	130	640	106	**320**	Miłkowice	dolnośląskie	5930,41
493	572	461	166	221	**321**	Doruchów	wielkopolskie	5927,63
348	320	400	285	292	**322**	Nowe Piekuty	podlaskie	5927,06
336	216	252	106	268	**323**	Płużnica	kujawsko-pomorskie	5926,44
815	809	516	840	746	**324**	Opatów	śląskie	5925,88
413	480	469	486	185	**325**	Łowicz	łódzkie	5925,64
390	525	429	197	293	**326**	Jordanów Śląski	dolnośląskie	5918,66
207	267	177	687	445	**327**	Klembów	mazowieckie	5917,65
160	198	192	859	391	**328**	Wilkowice	śląskie	5915,50
407	391	501	702	443	**329**	Kotlin	wielkopolskie	5915,48
1207	1177	1026	1256	1153	**330**	Sobienie-Jeziory	mazowieckie	5909,76
769	1186	1321	807	979	**331**	Ciepłowody	dolnośląskie	5901,92
613	635	417	699	256	**332**	Nowa Ruda	dolnośląskie	5900,42
349	428	423	469	465	**333**	Lisewo	kujawsko-pomorskie	5898,38
412	573	345	505	244	**334**	Malanów	wielkopolskie	5897,08
264	200	224	450	337	**335**	Chmielno	pomorskie	5896,54
334	420	382	399	366	**336**	Dąbrowa Biskupia	kujawsko-pomorskie	5893,68
456	207	485	265	325	**337**	Kruszyna	śląskie	5891,20
168	358	594	232	299	**338**	Siemkowice	łódzkie	5889,00
528	561	591	819	429	**339**	Ochotnica Dolna	małopolskie	5887,43
371	132	247	768	740	**340**	Purda	warmińsko-mazurskie	5887,11
211	194	266	184	140	**341**	Krotoszyce	dolnośląskie	5883,59
459	619	858	170	342	**342**	Sypniewo	mazowieckie	5881,82
1249	1357	402	896	215	**343**	Banie	zachodniopomorskie	5879,67
380	577	374	289	450	**344**	Winnica	mazowieckie	5878,36
120	162	135	121	270	**345**	Krośnice	dolnośląskie	5877,77
522	486	311	637	608	**346**	Kamienna Góra	dolnośląskie	5877,56
550	314	380	649	543	**347**	Jasieniec	mazowieckie	5877,55
1301	1323	1266	142	794	**348**	Radków	świętokrzyskie	5869,85
581	692	572	739	490	**349**	Stromiec	mazowieckie	5858,02
610	531	282	480	775	**350**	Zabrodzie	mazowieckie	5854,64
578	700	731	617	411	**351**	Gruta	kujawsko-pomorskie	5853,11
492	427	153	579	338	**352**	Galewice	łódzkie	5852,74
310	413	424	227	461	**353**	Goszczyn	mazowieckie	5849,64
148	294	451	943	432	**354**	Kościerzyna	pomorskie	5848,80
347	541	304	769	756	**355**	Zaniemyśl	wielkopolskie	5847,92
547	726	990	1025	597	**356**	Lubawa	warmińsko-mazurskie	5847,25
635	559	398	413	687	**357**	Wielkie Oczy	podkarpackie	5845,11
322	301	565	298	616	**358**	Rudnik	śląskie	5838,17
133	313	253	95	193	**359**	Białowieża	podlaskie	5837,23
1155	819	1205	823	467	**360**	Widuchowa	zachodniopomorskie	5836,05
714	556	590	853	464	**361**	Krzywda	lubelskie	5834,87
351	293	268	1062	412	**362**	Człuchów	pomorskie	5834,12
452	481	460	1014	972	**363**	Brańszczyk	mazowieckie	5829,55
775	1043	1273	531	678	**364**	Milanów	lubelskie	5828,85
710	447	472	281	500	**365**	Bielany	mazowieckie	5828,77
665	609	218	588	383	**366**	Rypin	kujawsko-pomorskie	5825,89
669	585	409	845	552	**367**	Laskowa	małopolskie	5824,27
591	493	557	710	334	**368**	Drzycim	kujawsko-pomorskie	5823,00
1013	634	483	402	375	**369**	Dobre	kujawsko-pomorskie	5820,87
482	418	259	704	402	**370**	Drwinia	małopolskie	5820,42
220	172	244	703	665	**371**	Suchożebry	mazowieckie	5817,90
292	373	366	359	360	**372**	Warlubie	kujawsko-pomorskie	5814,31
940	1079	389	543	537	**373**	Bierzwnik	zachodniopomorskie	5811,63
469	444	518	1082	544	**374**	Jabłonka	małopolskie	5810,01
524	327	418	451	381	**375**	Łubnice	łódzkie	5809,03
840	892	1322	951	1226	**376**	Skórcz	pomorskie	5808,70
789	735	1043	356	271	**377**	Wilczęta	warmińsko-mazurskie	5808,62
433	362	276	59	131	**378**	Dębowa Łąka	kujawsko-pomorskie	5807,57
145	222	270	73	74	**379**	Lewin Kłodzki	dolnośląskie	5807,40
1225	1091	851	678	211	**380**	Zduny	łódzkie	5805,26
416	361	448	671	397	**381**	Nowe Miasto nad Wartą	wielkopolskie	5794,97
1200	953	1098	230	228	**382**	Boguty-Pianki	mazowieckie	5793,93
487	565	533	357	282	**383**	Olszanka	opolskie	5793,50
247	212	128	371	373	**384**	Nowa Karczma	pomorskie	5789,47
731	704	498	545	350	**385**	Rokiciny	łódzkie	5786,57
759	854	736	1228	832	**386**	Gaszowice	śląskie	5786,53
376	371	654	707	434	**387**	Lipnica Wielka	małopolskie	5784,17
972	688	1065	191	625	**388**	Kolno	warmińsko-mazurskie	5782,62
745	1120	534	199	444	**389**	Koneck	kujawsko-pomorskie	5781,34
309	210	170	616	401	**390**	Łęczyce	pomorskie	5780,05
818	753	1009	330	582	**391**	Oporów	łódzkie	5778,18
520	430	277	238	329	**392**	Wielowieś	śląskie	5777,11
782	758	527	988	317	**393**	Grębów	podkarpackie	5775,75
834	1272	859	612	314	**394**	Miastków Kościelny	mazowieckie	5775,63

GMINY WIEJSKIE

2019	2020	2021	2022	2023	2024	Gmina	Województwo	Zamożność per capita 2024 (w zł)
479	586	496	1058	448	**395**	Klucze	małopolskie	5775,00
994	834	899	310	187	**396**	Bałtów	świętokrzyskie	5773,25
1227	295	452	965	462	**397**	Radymno	podkarpackie	5773,10
599	549	478	560	550	**398**	Kiszkowo	wielkopolskie	5773,01
740	411	585	368	158	**399**	Pielgrzymka	dolnośląskie	5770,80
930	977	698	539	251	**400**	Bobrowo	kujawsko-pomorskie	5770,55
350	388	613	636	497	**401**	Załuski	mazowieckie	5767,11
304	176	320	336	157	**402**	Wartkowice	łódzkie	5765,11
777	759	617	1405	1027	**403**	Łuków	lubelskie	5755,48
514	432	487	559	388	**404**	Baboszewo	mazowieckie	5750,53
297	608	159	758	423	**405**	Tomaszów Mazowiecki	łódzkie	5746,51
944	752	926	881	514	**406**	Brzeźnio	łódzkie	5746,05
435	401	939	1165	601	**407**	Miedźna	śląskie	5745,18
1497	1521	1456	1282	498	**408**	Białogard	zachodniopomorskie	5744,37
560	545	750	1185	567	**409**	Wiśniowa	małopolskie	5744,33
970	553	799	390	649	**410**	Pakosławice	opolskie	5743,91
352	272	338	237	431	**411**	Miastkowo	podlaskie	5743,35
1000	746	674	1156	406	**412**	Branice	opolskie	5741,73
792	766	768	347	458	**413**	Brzeźnica	lubuskie	5735,33
306	397	388	154	441	**414**	Smołdzino	pomorskie	5734,98
611	378	1129	901	1000	**415**	Szreńsk	mazowieckie	5731,50
539	1181	1031	1163	1191	**416**	Złotoryja	dolnośląskie	5730,95
490	654	907	1070	819	**417**	Maków	łódzkie	5730,79
176	191	90	609	453	**418**	Ełk	warmińsko-mazurskie	5728,33
385	291	191	721	472	**419**	Skierniewice	łódzkie	5727,38
379	512	739	549	916	**420**	Jejkowice	śląskie	5726,73
683	555	632	1183	614	**421**	Koszęcin	śląskie	5726,09
1230	1028	1268	551	675	**422**	Godkowo	warmińsko-mazurskie	5725,80
583	871	580	1176	807	**423**	Łapsze Niżne	małopolskie	5723,38
778	945	757	718	753	**424**	Horyniec-Zdrój	podkarpackie	5723,08
419	599	751	1016	592	**425**	Istebna	śląskie	5722,28
436	624	631	392	679	**426**	Ślemień	śląskie	5721,73
361	581	740	994	569	**427**	Przemęt	wielkopolskie	5721,01
427	233	305	573	565	**428**	Jasienica	śląskie	5720,95
1034	1101	622	518	1197	**429**	Lichnowy	pomorskie	5720,87
921	875	521	1368	1257	**430**	Starogard Gdański	pomorskie	5718,99
367	632	657	456	286	**431**	Słońsk	lubuskie	5718,96
537	491	592	446	501	**432**	Urszulin	lubelskie	5717,45
355	215	506	917	274	**433**	Chybie	śląskie	5716,67
518	359	312	437	446	**434**	Kamień	podkarpackie	5716,37
874	956	700	892	223	**435**	Choceń	kujawsko-pomorskie	5715,82
282	693	526	148	308	**436**	Domanice	mazowieckie	5715,44
636	689	950	454	660	**437**	Barciany	warmińsko-mazurskie	5714,22
340	334	346	802	600	**438**	Somonino	pomorskie	5712,68
235	298	326	1100	668	**439**	Lubicz	kujawsko-pomorskie	5712,01
195	240	217	621	229	**440**	Rudziniec	śląskie	5711,15
585	498	372	1159	662	**441**	Gdów	małopolskie	5710,98
447	290	332	733	404	**442**	Wałcz	zachodniopomorskie	5710,24
276	473	286	865	294	**443**	Dąbrowa Chełmińska	kujawsko-pomorskie	5710,01

2019	2020	2021	2022	2023	2024	Gmina	Województwo	Zamożność per capita 2024 (w zł)
718	919	519	908	250	**444**	Orły	podkarpackie	5709,86
323	342	235	686	424	**445**	Ciechanów	mazowieckie	5708,90
254	319	294	639	517	**446**	Czarny Bór	dolnośląskie	5707,49
621	593	791	1173	484	**447**	Piaski	wielkopolskie	5706,80
1296	1232	828	803	389	**448**	Żyrzyn	lubelskie	5706,33
295	405	434	857	515	**449**	Andrespol	łódzkie	5699,88
947	917	431	966	393	**450**	Budzów	małopolskie	5699,52
237	350	306	669	633	**451**	Sicienko	kujawsko-pomorskie	5699,06
825	1021	933	553	581	**452**	Mieleszyn	wielkopolskie	5698,47
496	322	381	759	400	**453**	Iłów	mazowieckie	5698,27
938	938	946	713	754	**454**	Hajnówka	podlaskie	5696,86
888	377	667	826	362	**455**	Jeżewo	kujawsko-pomorskie	5694,76
523	281	265	977	459	**456**	Świdnica	dolnośląskie	5690,93
161	245	295	210	440	**457**	Gietrzwałd	warmińsko-mazurskie	5689,87
415	455	361	824	680	**458**	Stanisławów	mazowieckie	5688,44
271	341	360	364	479	**459**	Bierawa	opolskie	5687,89
1124	988	1133	1023	451	**460**	Rogów	łódzkie	5687,10
914	733	729	407	759	**461**	Grudusk	mazowieckie	5686,48
976	793	499	692	739	**462**	Sadkowice	łódzkie	5686,25
631	535	782	743	398	**463**	Bielawy	łódzkie	5685,25
423	396	463	738	470	**464**	Sobolew	mazowieckie	5684,71
1133	849	392	243	571	**465**	Kowiesy	łódzkie	5683,71
798	611	549	1186	624	**466**	Kostomłoty	dolnośląskie	5681,94
115	98	92	568	1010	**467**	Czernica	dolnośląskie	5681,52
1235	926	1058	1124	930	**468**	Błędów	mazowieckie	5681,47
231	442	508	711	560	**469**	Chrząstowice	opolskie	5681,39
197	328	344	627	585	**470**	Jakubów	mazowieckie	5680,59
674	494	641	771	534	**471**	Gródek nad Dunajcem	małopolskie	5680,41
569	786	645	677	547	**472**	Murów	opolskie	5680,24
697	1305	705	684	409	**473**	Manowo	zachodniopomorskie	5679,40
345	244	204	48	190	**474**	Boleszkowice	zachodniopomorskie	5678,37
444	467	241	1097	1135	**475**	Wejherowo	pomorskie	5678,23
267	315	435	421	509	**476**	Stare Czarnowo	zachodniopomorskie	5677,94
835	690	615	1153	780	**477**	Milówka	śląskie	5677,05
532	521	766	996	812	**478**	Gozdowo	mazowieckie	5676,92
746	863	341	335	379	**479**	Lipinki Łużyckie	lubuskie	5676,09
315	412	298	734	408	**480**	Strzegowo	mazowieckie	5674,59
607	513	436	957	692	**481**	Żary	lubuskie	5669,21
240	257	263	1267	1099	**482**	Prażmów	mazowieckie	5669,03
471	602	539	248	117	**483**	Lelów	śląskie	5668,31
963	1014	974	255	333	**484**	Kondratowice	dolnośląskie	5667,44
424	279	433	177	483	**485**	Szczaniec	lubuskie	5667,37
1027	1082	607	902	364	**486**	Poświętne	mazowieckie	5665,20
563	667	735	1013	396	**487**	Wierzbica	mazowieckie	5661,52
779	839	745	1057	787	**488**	Bielsk	mazowieckie	5660,34
1323	1291	1019	808	1348	**489**	Warnice	zachodniopomorskie	5659,79
1173	1030	1161	101	855	**490**	Szulborze Wielkie	mazowieckie	5658,48
122	246	233	1090	750	**491**	Luzino	pomorskie	5657,28
708	474	287	278	541	**492**	Świerczów	opolskie	5656,84

GMINY WIEJSKIE

2019	2020	2021	2022	2023	2024	Gmina	Województwo	Zamożność per capita 2024 (w zł)
540	563	559	736	559	**493**	Stanin	lubelskie	5653,69
571	651	614	914	437	**494**	Łagów	lubuskie	5651,55
736	736	1004	507	599	**495**	Komarówka Podlaska	lubelskie	5650,84
734	944	987	795	419	**496**	Sośnie	wielkopolskie	5650,53
671	639	329	936	527	**497**	Rzezawa	małopolskie	5650,44
406	91	280	272	556	**498**	Kobyla Góra	wielkopolskie	5650,43
324	287	378	292	422	**499**	Rybno	mazowieckie	5650,03
279	385	604	508	272	**500**	Główczyce	pomorskie	5649,82
830	725	824	427	602	**501**	Konstantynów	lubelskie	5648,30
476	687	220	519	607	**502**	Brodnica	wielkopolskie	5646,30
329	344	221	140	751	**503**	Malbork	pomorskie	5645,80
260	374	352	1028	744	**504**	Siepraw	małopolskie	5644,34
216	506	470	258	591	**505**	Suchy Dąb	pomorskie	5642,54
278	307	373	624	427	**506**	Lubasz	wielkopolskie	5639,47
966	1019	915	1200	1031	**507**	Krzyżanowice	śląskie	5630,95
275	357	355	1105	259	**508**	Celestynów	mazowieckie	5630,76
437	472	605	755	643	**509**	Dziadowa Kłoda	dolnośląskie	5630,34
688	607	330	1192	672	**510**	Lipno	wielkopolskie	5629,90
503	345	411	378	143	**511**	Kolsko	lubuskie	5629,19
283	254	163	1207	1101	**512**	Michałowice	małopolskie	5628,52
357	255	231	322	297	**513**	Kotla	dolnośląskie	5625,78
462	629	947	410	377	**514**	Kijewo Królewskie	kujawsko-pomorskie	5625,76
241	264	410	411	327	**515**	Połajewo	wielkopolskie	5624,10
1261	1220	1335	1433	942	**516**	Niebylec	podkarpackie	5622,34
248	325	293	423	505	**517**	Śliwice	kujawsko-pomorskie	5622,13
405	376	706	1000	545	**518**	Rawa Mazowiecka	łódzkie	5621,09
1430	1194	670	1314	891	**519**	Gostynin	mazowieckie	5617,69
654	387	362	533	542	**520**	Jednorożec	mazowieckie	5617,30
895	598	528	993	646	**521**	Lubaczów	podkarpackie	5616,61
316	751	383	373	684	**522**	Tuplice	lubuskie	5615,68
857	887	138	1303	719	**523**	Korzenna	małopolskie	5614,12
1020	1020	953	1131	991	**524**	Babiak	wielkopolskie	5610,62
409	558	703	1264	699	**525**	Buczkowice	śląskie	5607,05
308	265	249	449	553	**526**	Kochanowice	śląskie	5603,37
747	660	457	1174	681	**527**	Grybów	małopolskie	5602,40
370	508	558	593	587	**528**	Panki	śląskie	5602,20
667	408	608	439	284	**529**	Radziłów	podlaskie	5602,19
464	576	353	244	384	**530**	Wierzchowo	zachodniopomorskie	5601,79
1125	1027	805	1204	1335	**531**	Markowa	podkarpackie	5600,78
341	504	425	606	368	**532**	Borzęcin	małopolskie	5598,46
1271	712	531	750	785	**533**	Walce	opolskie	5598,28
755	664	342	1242	703	**534**	Ostrów Wielkopolski	wielkopolskie	5597,90
725	461	917	552	951	**535**	Joniec	mazowieckie	5596,44
1140	1090	439	262	180	**536**	Rusiec	łódzkie	5596,35
398	548	571	1117	1112	**537**	Władysławów	wielkopolskie	5596,09
483	393	489	904	652	**538**	Niechanowo	wielkopolskie	5594,73
1123	650	576	766	784	**539**	Dygowo	zachodniopomorskie	5593,95
634	580	1242	311	1190	**540**	Strachówka	mazowieckie	5592,86
837	280	619	432	454	**541**	Lniano	kujawsko-pomorskie	5591,75
1012	823	281	135	296	**542**	Mikołajki Pomorskie	pomorskie	5590,62
1062	678	992	1012	792	**543**	Promna	mazowieckie	5590,44
803	1016	668	886	1291	**544**	Kaźmierz	wielkopolskie	5588,25
527	497	546	1292	899	**545**	Chynów	mazowieckie	5587,67
702	540	407	567	623	**546**	Rędziny	śląskie	5587,28
521	366	363	867	376	**547**	Czarna	podkarpackie	5586,35
321	490	663	599	767	**548**	Tłuchowo	kujawsko-pomorskie	5586,31
1406	507	1353	479	326	**549**	Mściwojów	dolnośląskie	5585,06
584	625	331	924	704	**550**	Poraj	śląskie	5584,94
850	897	603	584	644	**551**	Rozdrażew	wielkopolskie	5584,83
687	911	752	1035	1120	**552**	Międzyrzec Podlaski	lubelskie	5583,70
780	749	627	1426	1296	**553**	Krasne	podkarpackie	5582,84
519	620	530	1206	762	**554**	Puszcza Mariańska	mazowieckie	5580,11
489	403	545	634	385	**555**	Unisław	kujawsko-pomorskie	5579,23
1208	902	898	536	573	**556**	Gzy	mazowieckie	5578,68
536	552	855	327	340	**557**	Stężyca	lubelskie	5576,36
577	564	795	915	897	**558**	Trzebieszów	lubelskie	5575,28
763	731	906	1235	606	**559**	Trojanów	mazowieckie	5574,03
965	1169	994	1370	968	**560**	Czudec	podkarpackie	5573,64
327	346	310	94	91	**561**	Bukowsko	podkarpackie	5573,41
989	1032	1068	858	902	**562**	Borkowice	mazowieckie	5569,38
1021	1062	916	982	962	**563**	Górzno	mazowieckie	5568,77
557	199	239	348	130	**564**	Czerniewice	łódzkie	5568,72
692	1054	1157	403	651	**565**	Osiek	kujawsko-pomorskie	5566,62
592	737	633	1366	998	**566**	Gorzyce	śląskie	5564,22
1221	1197	1209	1227	516	**567**	Laszki	podkarpackie	5563,87
686	439	647	583	562	**568**	Zbójno	kujawsko-pomorskie	5563,77
296	416	300	499	697	**569**	Przechlewo	pomorskie	5561,42
545	459	671	875	768	**570**	Niedźwiedź	małopolskie	5558,10
439	389	289	143	235	**571**	Baruchowo	kujawsko-pomorskie	5557,43
445	422	1055	279	476	**572**	Morzeszczyn	pomorskie	5556,26
662	605	720	513	636	**573**	Ojrzeń	mazowieckie	5555,79
548	570	553	815	1046	**574**	Kornowac	śląskie	5555,48
508	627	767	1001	803	**575**	Osiek	małopolskie	5555,13
784	741	813	602	733	**576**	Sułoszowa	małopolskie	5554,61
343	426	724	681	588	**577**	Płoniawy-Bramura	mazowieckie	5551,17
752	1024	494	719	734	**578**	Wodynie	mazowieckie	5550,99
873	722	561	1119	428	**579**	Nieborów	łódzkie	5550,01
910	745	864	1245	881	**580**	Ostrów Mazowiecka	mazowieckie	5549,95
272	502	228	291	789	**581**	Tworóg	śląskie	5546,13
682	633	658	558	306	**582**	Domaniewice	łódzkie	5546,13
826	672	1198	1263	1003	**583**	Gardeja	pomorskie	5544,54
1075	901	1067	1332	857	**584**	Kurów	lubelskie	5542,91
946	991	885	1081	466	**585**	Lubań	dolnośląskie	5542,04
870	968	718	673	695	**586**	Kawęczyn	wielkopolskie	5540,52
562	814	367	275	436	**587**	Rzewnie	mazowieckie	5539,63
868	946	737	1418	1173	**588**	Iwanowice	małopolskie	5539,55
1071	433	1102	604	705	**589**	Sabnie	mazowieckie	5539,51
269	591	542	1313	800	**590**	Brenna	śląskie	5538,36

GMINY WIEJSKIE

2019	2020	2021	2022	2023	2024	Gmina	Województwo	Zamożność per capita 2024 (w zł)
953	729	888	641	790	**591**	Gołymin-Ośrodek	mazowieckie	5537,67
314	604	401	732	1211	**592**	Skąpe	lubuskie	5537,43
1334	1102	971	578	1224	**593**	Nur	mazowieckie	5534,20
477	636	773	784	925	**594**	Lubichowo	pomorskie	5533,66
1050	711	625	1389	1185	**595**	Rzekuń	mazowieckie	5533,60
504	500	578	632	349	**596**	Zawidz	mazowieckie	5526,64
575	360	567	747	701	**597**	Rybno	warmińsko-mazurskie	5526,23
394	417	318	1101	883	**598**	Mińsk Mazowiecki	mazowieckie	5525,75
721	1282	1399	751	909	**599**	Klukowo	podlaskie	5524,21
642	1053	575	912	1118	**600**	Stoczek Łukowski	lubelskie	5523,38
1083	1216	1274	1055	669	**601**	Gołcza	małopolskie	5522,67
811	781	887	961	764	**602**	Prostki	warmińsko-mazurskie	5522,22
820	1107	1044	520	253	**603**	Ostrówek	łódzkie	5521,97
958	681	1308	890	1155	**604**	Marciszów	dolnośląskie	5521,96
832	869	1057	1265	637	**605**	Łukowica	małopolskie	5521,59
1285	983	830	444	572	**606**	Dębowa Kłoda	lubelskie	5520,50
460	523	525	848	858	**607**	Strzałkowo	wielkopolskie	5520,34
838	659	438	728	700	**608**	Bedlno	łódzkie	5519,47
698	684	570	1152	895	**609**	Kłaj	małopolskie	5519,03
567	928	1054	832	779	**610**	Jodłowa	podkarpackie	5518,87
999	546	365	471	348	**611**	Kroczyce	śląskie	5517,27
403	438	574	354	511	**612**	Radłów	opolskie	5516,22
451	492	733	870	783	**613**	Rząśnik	mazowieckie	5515,59
935	821	581	942	482	**614**	Stara Kiszewa	pomorskie	5515,05
1072	1112	660	906	954	**615**	Dłutów	łódzkie	5514,20
817	443	693	926	822	**616**	Śniadowo	podlaskie	5513,67
906	994	988	1141	1209	**617**	Bielsk Podlaski	podlaskie	5512,66
1110	1141	1041	740	840	**618**	Platerów	mazowieckie	5507,79
1276	351	309	252	278	**619**	Szudziałowo	podlaskie	5507,79
262	348	317	1040	833	**620**	Bojszowy	śląskie	5506,89
800	784	998	229	378	**621**	Dzierzgowo	mazowieckie	5506,83
579	1249	1128	1075	926	**622**	Garbatka-Letnisko	mazowieckie	5505,12
1184	974	1029	1134	513	**623**	Złotniki Kujawskie	kujawsko-pomorskie	5502,46
414	648	803	1255	1021	**624**	Kazimierz Biskupi	wielkopolskie	5502,17
541	415	690	1113	939	**625**	Kurzętnik	warmińsko-mazurskie	5499,94
392	536	480	1241	861	**626**	Bestwina	śląskie	5492,82
474	409	1021	1229	755	**627**	Dźwierzuty	warmińsko-mazurskie	5490,83
543	414	682	1222	714	**628**	Skórzec	mazowieckie	5490,17
139	323	178	422	261	**629**	Męcinka	dolnośląskie	5488,96
450	710	1018	778	729	**630**	Czerwin	mazowieckie	5488,77
772	898	554	595	837	**631**	Mniszków	łódzkie	5488,57
312	703	749	1250	1142	**632**	Lubiszyn	lubuskie	5488,47
188	209	198	1099	956	**633**	Przodkowo	pomorskie	5487,09
1044	999	838	544	202	**634**	Mycielin	wielkopolskie	5486,89
717	788	678	1321	904	**635**	Mykanów	śląskie	5486,86
589	776	940	596	589	**636**	Bartniczka	kujawsko-pomorskie	5484,32
716	740	512	566	442	**637**	Kamieniec	wielkopolskie	5478,46
1029	965	555	1254	595	**638**	Moszczenica	łódzkie	5477,78
232	169	227	436	407	**639**	Mietków	dolnośląskie	5477,20
389	501	245	498	763	**640**	Trzcinica	wielkopolskie	5476,83
936	1156	806	1329	938	**641**	Goleszów	śląskie	5476,41
580	522	476	1330	963	**642**	Zblewo	pomorskie	5476,30
750	436	886	389	380	**643**	Kołaczkowo	wielkopolskie	5475,88
1010	321	716	780	438	**644**	Kozłowo	warmińsko-mazurskie	5475,65
1104	699	1352	852	535	**645**	Sieciechów	mazowieckie	5475,52
1042	1061	1040	1214	394	**646**	Lipka	wielkopolskie	5475,49
498	783	640	1246	604	**647**	Konopiska	śląskie	5474,78
1456	1159	986	271	309	**648**	Radziemice	małopolskie	5474,73
285	554	397	470	300	**649**	Burzenin	łódzkie	5471,46
633	963	1025	398	551	**650**	Brzozie	kujawsko-pomorskie	5467,74
480	457	529	219	354	**651**	Żelechlinek	łódzkie	5467,70
1526	1504	695	363	352	**652**	Krzęcin	zachodniopomorskie	5467,43
384	259	375	1232	557	**653**	Jonkowo	warmińsko-mazurskie	5466,70
696	534	747	397	579	**654**	Rojewo	kujawsko-pomorskie	5466,31
673	515	569	293	671	**655**	Świątki	warmińsko-mazurskie	5465,43
320	368	349	525	549	**656**	Czernichów	śląskie	5463,72
724	583	596	1285	944	**657**	Dobrcz	kujawsko-pomorskie	5463,16
653	505	761	1068	1033	**658**	Słopnice	małopolskie	5462,27
641	475	584	386	732	**659**	Nowogródek Pomorski	zachodniopomorskie	5460,89
694	762	743	1151	776	**660**	Dąbrowa	opolskie	5459,94
622	499	586	315	489	**661**	Lubomino	warmińsko-mazurskie	5457,36
856	730	776	112	761	**662**	Przytuły	podlaskie	5457,11
879	1087	517	863	307	**663**	Sędziejowice	łódzkie	5456,91
804	846	929	461	712	**664**	Brojce	zachodniopomorskie	5456,58
887	716	713	179	901	**665**	Czarna	podkarpackie	5455,79
173	435	197	223	929	**666**	Stary Dzików	podkarpackie	5455,52
711	1011	1414	748	743	**667**	Paszowice	dolnośląskie	5453,93
638	867	699	1104	769	**668**	Lyski	śląskie	5452,47
758	1012	1047	664	577	**669**	Bargłów Kościelny	podlaskie	5452,05
1452	1412	1325	263	825	**670**	Sosnówka	lubelskie	5450,60
950	826	1062	971	766	**671**	Ropa	małopolskie	5450,32
839	582	564	496	621	**672**	Świercze	mazowieckie	5450,31
695	756	765	523	310	**673**	Słubice	mazowieckie	5450,14
338	283	484	655	335	**674**	Turośl	podlaskie	5449,18
1293	1072	1094	492	1256	**675**	Zawady	podlaskie	5447,88
863	995	1072	829	663	**676**	Mała Wieś	mazowieckie	5447,16
1377	1397	1276	448	996	**677**	Chotcza	mazowieckie	5444,35
876	402	642	1037	911	**678**	Niwiska	podkarpackie	5442,14
1120	1029	1215	187	218	**679**	Łanięta	łódzkie	5441,99
877	728	636	812	791	**680**	Bulkowo	mazowieckie	5440,33
1113	908	727	821	480	**681**	Aleksandrów	łódzkie	5439,57
570	666	710	623	493	**682**	Grodziec	wielkopolskie	5436,88
1254	761	754	339	961	**683**	Łęki Szlacheckie	łódzkie	5435,90
707	1198	1090	997	723	**684**	Czorsztyn	małopolskie	5434,17
739	894	1263	665	893	**685**	Radowo Małe	zachodniopomorskie	5433,86
397	618	550	329	469	**686**	Kruklanki	warmińsko-mazurskie	5432,64
1147	1046	1188	1092	915	**687**	Jabłonna Lacka	mazowieckie	5430,96
907	668	789	418	594	**688**	Poświętne	łódzkie	5430,60
601	1221	908	259	724	**689**	Giby	podlaskie	5430,02

GMINY WIEJSKIE

2019	2020	2021	2022	2023	2024	Gmina	Województwo	Zamożność per capita 2024 (w zł)
344	487	537	571	417	**690**	Solec-Zdrój	świętokrzyskie	5429,71
761	676	664	1157	771	**691**	Łambinowice	opolskie	5429,29
705	861	841	922	1005	**692**	Tczów	mazowieckie	5428,81
809	931	893	353	288	**693**	Strzelce Wielkie	łódzkie	5427,12
1049	890	902	827	576	**694**	Krzywcza	podkarpackie	5426,88
588	827	759	646	752	**695**	Ryczywół	wielkopolskie	5425,30
551	380	566	150	609	**696**	Wapno	wielkopolskie	5425,26
629	600	551	1063	823	**697**	Wągrowiec	wielkopolskie	5424,09
805	658	577	555	584	**698**	Cielądz	łódzkie	5423,83
466	269	408	986	773	**699**	Kwidzyn	pomorskie	5422,48
1457	1452	1363	1489	1481	**700**	Dzierżoniów	dolnośląskie	5422,45
1054	1057	881	591	626	**701**	Olszówka	wielkopolskie	5422,33
816	372	324	424	639	**702**	Przewóz	lubuskie	5420,33
251	452	427	313	618	**703**	Granowo	wielkopolskie	5420,25
932	799	348	631	487	**704**	Płońsk	mazowieckie	5420,01
1098	767	738	1218	835	**705**	Sieradz	łódzkie	5419,09
330	517	505	760	473	**706**	Turawa	opolskie	5418,43
1081	764	973	642	435	**707**	Waganiec	kujawsko-pomorskie	5417,09
151	190	384	613	797	**708**	Kaliska	pomorskie	5416,02
597	617	562	1397	1026	**709**	Dębe Wielkie	mazowieckie	5412,90
744	615	447	62	269	**710**	Platerówka	dolnośląskie	5412,19
741	1033	1285	324	875	**711**	Jemielno	dolnośląskie	5411,19
733	578	560	796	494	**712**	Firlej	lubelskie	5411,01
448	622	595	221	405	**713**	Konopnica	łódzkie	5410,98
472	543	285	490	475	**714**	Wodzierady	łódzkie	5410,38
730	948	930	727	1105	**715**	Janowice Wielkie	dolnośląskie	5407,75
187	488	836	290	399	**716**	Rzeczenica	pomorskie	5405,76
709	683	563	1477	1243	**717**	Kocmyrzów-Luborzyca	małopolskie	5405,37
894	935	876	842	659	**718**	Mokrsko	łódzkie	5405,16
356	365	815	443	507	**719**	Masłowice	łódzkie	5403,95
501	903	783	123	802	**720**	Wymiarki	lubuskie	5401,94
612	606	481	1403	726	**721**	Oświęcim	małopolskie	5399,51
831	574	387	1306	905	**722**	Jeżowe	podkarpackie	5398,86
236	794	1384	524	1467	**723**	Płośnica	warmińsko-mazurskie	5398,61
531	661	771	494	580	**724**	Obrzycko	wielkopolskie	5398,56
556	462	471	792	842	**725**	Wielgie	kujawsko-pomorskie	5398,28
1461	1108	587	1129	777	**726**	Radomyśl nad Sanem	podkarpackie	5397,71
137	145	211	5	224	**727**	Kozielice	zachodniopomorskie	5397,54
931	949	760	814	522	**728**	Rudniki	opolskie	5397,51
586	816	801	1350	856	**729**	Porąbka	śląskie	5396,99
791	614	659	662	447	**730**	Dąbrówno	warmińsko-mazurskie	5396,66
846	1180	1030	1226	872	**731**	Garbów	lubelskie	5395,19
1174	955	1189	1086	343	**732**	Harasiuki	podkarpackie	5394,70
270	256	421	691	615	**733**	Wierzbinek	wielkopolskie	5394,61
971	1007	965	1073	774	**734**	Krościenko nad Dunajcem	małopolskie	5393,81
908	1100	1036	305	682	**735**	Czeremcha	podlaskie	5393,09
429	588	616	1198	830	**736**	Tczew	pomorskie	5390,92
819	1008	1024	1125	927	**737**	Kłomnice	śląskie	5390,50

2019	2020	2021	2022	2023	2024	Gmina	Województwo	Zamożność per capita 2024 (w zł)
222	165	390	242	387	**738**	Krzeszyce	lubuskie	5388,17
939	1214	882	158	978	**739**	Czyże	podlaskie	5387,94
893	1076	793	1002	854	**740**	Sobków	świętokrzyskie	5386,78
1162	822	1190	976	882	**741**	Skoroszyce	opolskie	5386,73
245	340	240	688	890	**742**	Kobiór	śląskie	5386,68
500	596	593	776	499	**743**	Lisków	wielkopolskie	5386,56
937	705	883	287	610	**744**	Iwkowa	małopolskie	5386,19
468	383	686	261	563	**745**	Krzynowłoga Mała	mazowieckie	5384,79
1086	1045	1096	1270	880	**746**	Lisia Góra	małopolskie	5384,66
1153	1124	991	1441	1247	**747**	Jedlińsk	mazowieckie	5384,63
672	642	662	1345	918	**748**	Gołuchów	wielkopolskie	5383,74
238	880	1368	409	532	**749**	Koczała	pomorskie	5382,13
685	808	697	946	796	**750**	Raków	świętokrzyskie	5381,81
726	800	819	1166	457	**751**	Warta Bolesławiecka	dolnośląskie	5379,70
1148	850	758	1446	728	**752**	Czernichów	małopolskie	5378,46
875	1049	879	1305	657	**753**	Puławy	lubelskie	5378,32
243	237	385	598	846	**754**	Osiek Mały	wielkopolskie	5375,48
454	562	386	1048	1177	**755**	Turośń Kościelna	podlaskie	5375,10
657	969	719	648	622	**756**	Kwilcz	wielkopolskie	5375,09
699	937	514	341	491	**757**	Kęsowo	kujawsko-pomorskie	5373,77
535	1051	1236	958	863	**758**	Drelów	lubelskie	5373,11
934	656	849	1138	1151	**759**	Zambrów	podlaskie	5372,91
1052	825	694	809	867	**760**	Pokrzywnica	mazowieckie	5371,96
982	1119	897	1352	1052	**761**	Węgierska Górka	śląskie	5371,74
1326	1337	1206	1049	1188	**762**	Łaskarzew	mazowieckie	5370,34
603	468	474	1273	896	**763**	Brodnica	kujawsko-pomorskie	5369,13
650	858	955	990	793	**764**	Jastrzębia	mazowieckie	5369,13
891	748	1124	1170	1245	**765**	Żagań	lubuskie	5368,24
555	571	1053	1110	371	**766**	Widawa	łódzkie	5366,15
1196	1058	544	1042	917	**767**	Stryszów	małopolskie	5365,66
402	424	343	332	242	**768**	Dalików	łódzkie	5364,78
991	1098	837	500	495	**769**	Janów Podlaski	lubelskie	5364,56
513	483	598	489	332	**770**	Dmosin	łódzkie	5363,72
1398	1095	1244	660	617	**771**	Bledzew	lubuskie	5363,56
690	792	629	955	1034	**772**	Lipowa	śląskie	5362,21
1308	1064	599	1128	554	**773**	Siemiatycze	podlaskie	5362,02
1396	1093	1027	1011	1075	**774**	Wola Mysłowska	lubelskie	5361,42
538	996	255	428	1471	**775**	Ruda Maleniecka	świętokrzyskie	5360,81
182	446	1032	404	658	**776**	Stubno	podkarpackie	5360,39
378	646	829	546	460	**777**	Przystajń	śląskie	5359,82
892	1260	171	376	523	**778**	Wola Uhruska	lubelskie	5358,49
512	544	206	841	455	**779**	Kościelisko	małopolskie	5358,29
546	836	351	540	988	**780**	Białośliwie	wielkopolskie	5358,19
1082	852	860	481	730	**781**	Rytro	małopolskie	5356,02
1306	1173	1168	775	811	**782**	Grębków	mazowieckie	5355,76
1315	1345	1417	1456	1230	**783**	Goworowo	mazowieckie	5351,02
1419	1252	1328	1193	1157	**784**	Osiek Jasielski	podkarpackie	5350,23
623	801	1104	654	430	**785**	Małdyty	warmińsko-mazurskie	5349,92
1112	1201	923	884	715	**786**	Kłoczew	lubelskie	5349,44

GMINY WIEJSKIE

2019	2020	2021	2022	2023	2024	Gmina	Województwo	Zamożność per capita 2024 (w zł)
363	778	972	188	403	**787**	Fałków	świętokrzyskie	5349,16
1443	1034	1256	1452	1310	**788**	Brody	świętokrzyskie	5345,64
776	673	669	1118	933	**789**	Kamienica	małopolskie	5345,34
786	1015	1139	1203	843	**790**	Godziesze Wielkie	wielkopolskie	5345,20
1391	1483	1211	1164	1248	**791**	Sokołów Podlaski	mazowieckie	5345,15
735	932	744	1233	656	**792**	Zduńska Wola	łódzkie	5344,13
552	657	337	185	650	**793**	Adamówka	podkarpackie	5343,56
573	695	787	805	838	**794**	Drawsko	wielkopolskie	5343,52
1077	1056	1117	985	853	**795**	Rokietnica	podkarpackie	5342,16
1018	192	486	548	912	**796**	Chrzypsko Wielkie	wielkopolskie	5341,06
1079	824	479	307	1179	**797**	Fredropol	podkarpackie	5340,59
988	1176	937	925	648	**798**	Domaradz	podkarpackie	5340,38
593	998	817	504	839	**799**	Brochów	mazowieckie	5339,00
691	1147	500	509	525	**800**	Kiełczygłów	łódzkie	5338,55
1263	1388	1373	1184	888	**801**	Końskowola	lubelskie	5338,42
1097	1136	1060	1188	1196	**802**	Koło	wielkopolskie	5335,43
743	844	651	1390	1076	**803**	Garwolin	mazowieckie	5333,38
658	702	814	630	474	**804**	Siekierczyn	dolnośląskie	5332,14
637	630	612	645	727	**805**	Pokój	opolskie	5330,05
810	773	840	1301	813	**806**	Łososina Dolna	małopolskie	5329,90
574	601	675	822	814	**807**	Piecki	warmińsko-mazurskie	5329,21
1258	682	959	1103	826	**808**	Augustów	podlaskie	5329,10
486	669	848	1021	1260	**809**	Pępowo	wielkopolskie	5328,89
1190	590	1109	876	718	**810**	Zbiczno	kujawsko-pomorskie	5328,77
853	865	1017	416	575	**811**	Czastary	łódzkie	5328,57
728	645	717	547	710	**812**	Skomlin	łódzkie	5328,32
1262	1271	1207	670	1244	**813**	Janowiec Kościelny	warmińsko-mazurskie	5324,41
218	1055	1033	425	628	**814**	Sidra	podlaskie	5323,47
1346	1263	884	1376	1060	**815**	Radziechowy-Wieprz	śląskie	5323,36
618	406	655	1253	974	**816**	Kadzidło	mazowieckie	5322,47
1107	943	714	698	524	**817**	Młodzieszyn	mazowieckie	5322,33
214	589	676	1044	693	**818**	Suszec	śląskie	5321,94
974	1074	785	1312	1007	**819**	Piątnica	podlaskie	5321,57
771	550	807	1126	955	**820**	Lubomia	śląskie	5319,56
703	1092	1091	1018	691	**821**	Sierpc	mazowieckie	5319,38
916	1060	977	998	873	**822**	Sadki	kujawsko-pomorskie	5319,11
756	896	1170	643	598	**823**	Radzanów	mazowieckie	5319,07
590	670	490	611	1172	**824**	Borowie	mazowieckie	5317,35
1161	1207	1155	326	568	**825**	Sterdyń	mazowieckie	5317,05
678	967	1002	1171	964	**826**	Jeleśnia	śląskie	5315,57
693	595	822	1047	673	**827**	Gnojnik	małopolskie	5315,53
1176	1187	1203	1160	1107	**828**	Jemielnica	opolskie	5313,53
1265	219	648	788	204	**829**	Głuchów	łódzkie	5312,81
911	1042	982	1158	1154	**830**	Golub-Dobrzyń	kujawsko-pomorskie	5311,46
645	959	1118	697	1233	**831**	Parysów	mazowieckie	5310,23
656	431	406	1194	1265	**832**	Mierzęcice	śląskie	5309,80
488	644	1003	1224	940	**833**	Reńska Wieś	opolskie	5308,38
1412	1435	1392	1499	982	**834**	Limanowa	małopolskie	5308,29
979	653	723	839	564	**835**	Drużbice	łódzkie	5308,04
1036	1081	1116	1287	886	**836**	Krzymów	wielkopolskie	5307,92
1354	997	394	537	1249	**837**	Babice	małopolskie	5307,79
1080	1001	1028	682	986	**838**	Ciechocin	kujawsko-pomorskie	5307,33
542	698	975	999	642	**839**	Żyraków	podkarpackie	5306,36
627	848	726	1381	1082	**840**	Przygodzice	wielkopolskie	5305,97
1362	1350	1336	474	798	**841**	Irządze	śląskie	5304,16
328	478	422	346	421	**842**	Lubanie	kujawsko-pomorskie	5303,86
864	276	1020	1481	1203	**843**	Łagiewniki	dolnośląskie	5301,67
973	1267	712	1024	1141	**844**	Radzanowo	mazowieckie	5301,37
465	434	437	1223	661	**845**	Bolesławiec	dolnośląskie	5300,90
1015	1274	995	1382	1136	**846**	Kowala	mazowieckie	5300,87
507	569	643	1410	1170	**847**	Obrowo	kujawsko-pomorskie	5300,55
949	1149	1341	361	1055	**848**	Rutka-Tartak	podlaskie	5299,96
141	335	432	1084	1063	**849**	Trąbki Wielkie	pomorskie	5299,60
992	727	1143	708	806	**850**	Andrzejewo	mazowieckie	5299,44
1385	1297	1218	131	1047	**851**	Krempna	podkarpackie	5299,28
256	299	261	1419	1352	**852**	Rokietnica	wielkopolskie	5298,73
1404	1434	1433	1036	995	**853**	Nędza	śląskie	5298,73
617	616	688	468	849	**854**	Bądkowo	kujawsko-pomorskie	5298,68
210	236	335	277	359	**855**	Ludwin	lubelskie	5297,61
754	671	464	1182	1297	**856**	Jeżów Sudecki	dolnośląskie	5296,34
1378	1386	446	1348	1454	**857**	Werbkowice	lubelskie	5294,12
676	708	399	434	689	**858**	Bakałarzewo	podlaskie	5291,18
374	641	811	297	688	**859**	Chrostkowo	kujawsko-pomorskie	5289,26
1202	1236	1239	964	943	**860**	Stare Kurowo	lubuskie	5288,76
1095	811	1123	927	1019	**861**	Krzczonów	lubelskie	5288,54
1129	780	1465	510	1284	**862**	Pęcław	dolnośląskie	5287,96
1206	1343	510	737	993	**863**	Włodawa	lubelskie	5287,28
821	1338	1222	1208	1205	**864**	Gorzyce	podkarpackie	5287,06
655	747	981	885	850	**865**	Kazanów	mazowieckie	5286,94
1061	1261	1216	874	1091	**866**	Tarnówka	wielkopolskie	5286,45
1022	978	962	1416	932	**867**	Podegrodzie	małopolskie	5286,38
286	282	314	647	1042	**868**	Mucharz	małopolskie	5284,98
1472	1246	1499	349	1470	**869**	Podedwórze	lubelskie	5284,24
1154	888	1089	891	913	**870**	Żarnowiec	śląskie	5283,96
217	665	1008	460	488	**871**	Wąsosz	podlaskie	5283,67
1340	1398	1267	791	1309	**872**	Niechlów	dolnośląskie	5283,14
202	303	189	224	690	**873**	Wijewo	wielkopolskie	5282,83
862	914	540	899	655	**874**	Kamienica Polska	śląskie	5282,44
793	755	866	250	287	**875**	Kamiennik	opolskie	5281,91
732	701	1230	1243	735	**876**	Czermin	podkarpackie	5280,20
1099	884	857	1096	984	**877**	Bystra-Sidzina	małopolskie	5280,08
808	1281	892	138	347	**878**	Jaśliska	podkarpackie	5279,46
723	270	788	463	980	**879**	Janowo	warmińsko-mazurskie	5277,17
1023	1017	1059	1034	1025	**880**	Sadowne	mazowieckie	5274,76
506	663	444	1056	716	**881**	Leoncin	mazowieckie	5274,27
1199	1175	1241	1355	934	**882**	Lubsza	opolskie	5270,38
430	367	391	601	605	**883**	Pawonków	śląskie	5270,28
828	1154	1204	1181	852	**884**	Szczytniki	wielkopolskie	5267,62
1352	1442	1496	1482	1359	**885**	Samborzec	świętokrzyskie	5265,06

GMINY WIEJSKIE

2019	2020	2021	2022	2023	2024	Gmina	Województwo	Zamożność per capita 2024 (w zł)
1287	1486	1485	592	879	**886**	Jasionówka	podlaskie	5264,84
353	524	606	801	526	**887**	Łęczyca	łódzkie	5264,09
675	519	532	973	844	**888**	Łubianka	kujawsko-pomorskie	5263,14
1304	1157	896	344	738	**889**	Sosnowica	lubelskie	5261,44
1239	1238	798	1050	824	**890**	Rzeczniów	mazowieckie	5258,74
1145	1209	1150	1019	1077	**891**	Ryńsk	kujawsko-pomorskie	5257,93
927	1006	889	1249	921	**892**	Mysłakowice	dolnośląskie	5256,95
529	930	1080	1072	1016	**893**	Mochowo	mazowieckie	5256,70
841	934	1185	856	533	**894**	Przyłęk	mazowieckie	5255,53
719	838	834	934	859	**895**	Zawoja	małopolskie	5254,84
867	584	901	897	529	**896**	Kalinowo	warmińsko-mazurskie	5254,80
1268	860	1073	1065	713	**897**	Białobrzegi	podkarpackie	5254,24
1259	924	842	761	928	**898**	Łękawica	śląskie	5253,00
1250	883	1023	913	1281	**899**	Tuszów Narodowy	podkarpackie	5252,68
628	1063	1228	1219	1237	**900**	Siedlec	wielkopolskie	5251,98
774	528	454	597	539	**901**	Janów	śląskie	5251,71
1530	1257	637	300	619	**902**	Słupia	łódzkie	5250,82
712	828	931	482	781	**903**	Krasne	mazowieckie	5250,40
561	612	936	773	748	**904**	Baranowo	mazowieckie	5248,55
1146	1039	753	1407	1104	**905**	Bochnia	małopolskie	5248,43
1440	1228	1298	1457	958	**906**	Leżajsk	podkarpackie	5246,41
1332	1215	1069	1360	1149	**907**	Gorlice	małopolskie	5244,52
1108	961	969	887	827	**908**	Lipnica Murowana	małopolskie	5244,03
620	1241	347	161	634	**909**	Pęczniew	łódzkie	5243,47
1187	952	1121	1428	1302	**910**	Jerzmanowice-Przeginia	małopolskie	5243,46
813	1122	878	968	966	**911**	Trzebiel	lubuskie	5243,08
1142	790	781	1319	570	**912**	Szczurowa	małopolskie	5243,04
458	243	602	944	1115	**913**	Walim	dolnośląskie	5242,52
1171	1110	1232	933	884	**914**	Głowno	łódzkie	5242,41
1247	1109	1181	1274	1161	**915**	Wińsko	dolnośląskie	5242,36
420	975	794	1409	908	**916**	Słupca	wielkopolskie	5239,81
990	1183	1213	1470	1341	**917**	Mszana Dolna	małopolskie	5238,51
1017	874	1111	882	989	**918**	Staroźreby	mazowieckie	5238,14
1273	1304	1070	1447	1346	**919**	Jordanów	małopolskie	5237,88
110	196	226	923	805	**920**	Głogów	dolnośląskie	5236,63
1193	1184	867	1393	1008	**921**	Wiązownica	podkarpackie	5236,02
1211	1218	1191	941	1015	**922**	Wojcieszków	lubelskie	5234,52
881	1158	808	1438	1054	**923**	Mielec	podkarpackie	5234,38
1141	981	1250	880	1032	**924**	Żytno	łódzkie	5233,20
1132	1018	1141	729	717	**925**	Czarnocin	świętokrzyskie	5232,99
1030	797	968	978	706	**926**	Szczawin Kościelny	mazowieckie	5232,60
1386	1368	1309	991	864	**927**	Chłopice	podkarpackie	5231,57
1172	1085	909	1453	1251	**928**	Górno	świętokrzyskie	5230,88
680	855	333	694	910	**929**	Lgota Wielka	łódzkie	5229,21
1290	1227	871	830	653	**930**	Mały Płock	podlaskie	5227,35
481	638	313	889	1246	**931**	Przeciszów	małopolskie	5226,86
1432	1431	1346	1225	1301	**932**	Zembrzyce	małopolskie	5226,49
1270	1038	1257	947	935	**933**	Repki	mazowieckie	5226,39
1084	1067	653	752	1166	**934**	Gniewoszów	mazowieckie	5223,97

2019	2020	2021	2022	2023	2024	Gmina	Województwo	Zamożność per capita 2024 (w zł)
1499	954	979	683	920	**935**	Radziejów	kujawsko-pomorskie	5223,96
564	647	932	745	1175	**936**	Bobowo	pomorskie	5223,87
1103	1163	1182	893	1085	**937**	Czermin	wielkopolskie	5222,76
572	349	552	253	481	**938**	Starcza	śląskie	5221,75
945	1023	786	1297	1049	**939**	Niedrzwica Duża	lubelskie	5218,99
855	1047	942	1344	1094	**940**	Wolanów	mazowieckie	5218,75
1167	1303	996	1351	1325	**941**	Bogdaniec	lubuskie	5217,91
1463	1490	1506	1007	887	**942**	Telatyn	lubelskie	5215,47
1264	842	1136	1417	1174	**943**	Nowy Targ	małopolskie	5212,72
364	454	339	661	831	**944**	Grabów nad Pilicą	mazowieckie	5212,19
505	984	583	1260	1024	**945**	Godów	śląskie	5212,09
1033	812	874	668	536	**946**	Kluczewsko	świętokrzyskie	5211,62
1328	979	1084	1122	816	**947**	Dzikowiec	podkarpackie	5210,87
706	353	466	319	330	**948**	Nowe Ostrowy	łódzkie	5210,55
886	721	728	1372	1029	**949**	Jastków	lubelskie	5210,28
381	379	536	1380	1088	**950**	Pszczółki	pomorskie	5209,19
1139	1199	1138	462	1097	**951**	Marianowo	zachodniopomorskie	5208,02
266	419	624	1191	994	**952**	Liw	mazowieckie	5206,58
1286	1179	652	1169	1266	**953**	Chełmno	kujawsko-pomorskie	5205,16
325	318	327	811	804	**954**	Ozorków	łódzkie	5203,92
502	691	677	1472	1340	**955**	Zławieś Wielka	kujawsko-pomorskie	5203,62
442	877	790	1010	950	**956**	Polanka Wielka	małopolskie	5203,35
903	992	1039	406	530	**957**	Boniewo	kujawsko-pomorskie	5202,67
1019	1103	1187	820	971	**958**	Łomazy	lubelskie	5202,20
882	862	1012	1059	999	**959**	Milejów	lubelskie	5201,03
301	364	369	119	1095	**960**	Tyrawa Wołoska	podkarpackie	5200,59
663	798	852	1286	970	**961**	Małkinia Górna	mazowieckie	5200,22
1303	1193	809	1146	702	**962**	Jodłownik	małopolskie	5199,72
845	637	618	614	821	**963**	Topólka	kujawsko-pomorskie	5199,33
516	477	1278	514	949	**964**	Smętowo Graniczne	pomorskie	5196,82
446	679	846	391	889	**965**	Siemiątkowo	mazowieckie	5196,52
1009	1138	1283	837	708	**966**	Nowodwór	lubelskie	5196,38
1358	1346	1407	1373	1036	**967**	Zarszyn	podkarpackie	5194,54
1158	1334	1243	979	1234	**968**	Wilkołaz	lubelskie	5194,52
602	1115	1132	610	1089	**969**	Zwierzyn	lubuskie	5193,79
1357	1172	1186	693	245	**970**	Papowo Biskupie	kujawsko-pomorskie	5193,36
764	989	825	1378	1113	**971**	Hażlach	śląskie	5192,78
773	720	1312	714	1020	**972**	Wąsewo	mazowieckie	5192,75
833	1233	989	1262	1390	**973**	Gubin	lubuskie	5190,20
549	696	810	1349	1108	**974**	Deszczno	lubuskie	5189,93
859	796	839	1161	1066	**975**	Sońsk	mazowieckie	5189,12
983	566	925	667	1150	**976**	Uścimów	lubelskie	5187,86
919	795	918	1333	788	**977**	Gózd	mazowieckie	5186,64
1349	1477	1447	1316	892	**978**	Dolice	zachodniopomorskie	5185,86
871	831	538	105	260	**979**	Świecie nad Osą	kujawsko-pomorskie	5184,99
661	547	511	1247	1164	**980**	Chmielnik	podkarpackie	5184,72
827	947	1010	833	566	**981**	Sokoły	podlaskie	5183,52
649	879	684	569	975	**982**	Stoczek	mazowieckie	5182,25
1277	250	702	582	711	**983**	Filipów	podlaskie	5181,16

GMINY WIEJSKIE

2019	2020	2021	2022	2023	2024	Gmina	Województwo	Zamożność per capita 2024 (w zł)
1241	1150	812	916	1171	**984**	Obsza	lubelskie	5180,19
854	904	880	1375	1299	**985**	Biłgoraj	lubelskie	5177,88
912	1005	730	562	415	**986**	Wróblew	łódzkie	5177,76
1026	921	1167	393	898	**987**	Klwów	mazowieckie	5175,75
1121	1044	1166	1231	1051	**988**	Księżpol	lubelskie	5173,99
326	757	679	963	866	**989**	Krasocin	świętokrzyskie	5172,10
984	1518	1508	200	1133	**990**	Bytnica	lubuskie	5172,07
823	760	692	777	931	**991**	Krasnosielc	mazowieckie	5168,14
1212	1059	1238	810	1201	**992**	Serokomla	lubelskie	5166,22
742	333	610	724	992	**993**	Przybiernów	zachodniopomorskie	5165,65
799	876	1371	1088	1044	**994**	Świedziebnia	kujawsko-pomorskie	5165,48
1423	1349	1146	1422	1162	**995**	Żurawica	podkarpackie	5163,48
1302	1340	1463	1178	1395	**996**	Wysokie	lubelskie	5163,44
861	976	913	1466	1092	**997**	Dębica	podkarpackie	5162,99
928	744	1007	375	870	**998**	Dubeninki	warmińsko-mazurskie	5162,54
905	950	865	379	919	**999**	Kulesze Kościelne	podlaskie	5161,89
609	1382	1251	712	1106	**1000**	Wieniawa	mazowieckie	5161,38
470	709	503	949	686	**1001**	Święciechowa	wielkopolskie	5160,70
1298	1026	1370	1039	1144	**1002**	Radomin	kujawsko-pomorskie	5159,51
1159	1222	1097	1132	1068	**1003**	Gilowice	śląskie	5159,32
1122	652	609	1311	878	**1004**	Kutno	łódzkie	5159,24
922	1123	1127	1079	1231	**1005**	Spytkowice	małopolskie	5158,56
615	613	477	464	640	**1006**	Regimin	mazowieckie	5156,64
1413	1212	1261	1392	1078	**1007**	Szaflary	małopolskie	5156,64
1115	1066	1212	1300	1210	**1008**	Sieroszewice	wielkopolskie	5152,94
606	1501	1178	851	1018	**1009**	Grzmiąca	zachodniopomorskie	5152,53
1055	927	475	266	521	**1010**	Stare Juchy	warmińsko-mazurskie	5152,46
1503	1365	1137	1487	959	**1011**	Stargard	zachodniopomorskie	5152,34
1048	957	1140	940	948	**1012**	Michałów	świętokrzyskie	5150,61
1166	1155	1135	793	635	**1013**	Kocierzew Południowy	łódzkie	5150,22
1096	1168	1154	1120	1072	**1014**	Lipno	kujawsko-pomorskie	5150,22
998	802	872	948	1117	**1015**	Subkowy	pomorskie	5148,61
1243	1355	1217	577	1277	**1016**	Krynice	lubelskie	5148,27
844	1254	949	1281	1121	**1017**	Tokarnia	małopolskie	5147,96
1177	739	441	515	1041	**1018**	Bytoń	kujawsko-pomorskie	5147,53
1191	1084	1042	975	907	**1019**	Popielów	opolskie	5145,42
252	224	509	980	1258	**1020**	Zabór	lubuskie	5144,24
807	847	620	1469	1400	**1021**	Konopnica	lubelskie	5143,97
1157	1182	1361	1420	1305	**1022**	Kamionka Wielka	małopolskie	5143,55
1219	1117	1162	903	1093	**1023**	Korycin	podlaskie	5142,94
630	829	802	779	914	**1024**	Nowa Brzeźnica	łódzkie	5142,46
765	779	875	328	772	**1025**	Klonowa	łódzkie	5141,83
956	859	938	974	965	**1026**	Naruszewo	mazowieckie	5140,51
1180	1253	1259	1259	1439	**1027**	Spiczyn	lubelskie	5139,63
995	1048	1180	535	645	**1028**	Witonia	łódzkie	5138,16
478	1104	1174	696	1290	**1029**	Bojadła	lubuskie	5136,62
1501	1358	997	849	302	**1030**	Szczecinek	zachodniopomorskie	5136,23
872	1170	1149	954	1232	**1031**	Troszyn	mazowieckie	5136,22
869	610	856	380	749	**1032**	Chąśno	łódzkie	5135,69

2019	2020	2021	2022	2023	2024	Gmina	Województwo	Zamożność per capita 2024 (w zł)
1192	1371	1071	521	1001	**1033**	Świętajno	warmińsko-mazurskie	5134,80
1085	1125	1196	1284	512	**1034**	Kotuń	mazowieckie	5134,08
648	830	681	587	548	**1035**	Kluki	łódzkie	5133,18
625	1164	1126	930	1035	**1036**	Gnojno	świętokrzyskie	5133,00
915	742	870	1364	1271	**1037**	Lelis	mazowieckie	5131,32
1039	1114	1107	1150	865	**1038**	Marcinowice	dolnośląskie	5130,49
1360	1417	1192	753	1043	**1039**	Wilczyce	świętokrzyskie	5129,23
1252	707	1311	1201	1038	**1040**	Wielgomłyny	łódzkie	5129,22
1204	1268	1270	318	508	**1041**	Ruja	dolnośląskie	5126,28
766	594	687	1411	1337	**1042**	Biskupice	małopolskie	5125,64
1363	960	650	672	627	**1043**	Korytnica	mazowieckie	5125,51
290	818	1171	129	496	**1044**	Budziszewice	łódzkie	5124,86
1280	1132	634	561	632	**1045**	Dobryszyce	łódzkie	5122,55
1414	1200	961	895	947	**1046**	Borki	lubelskie	5121,92
1236	1133	1074	709	990	**1047**	Potok Wielki	lubelskie	5121,64
1011	1258	1240	772	1045	**1048**	Ręczno	łódzkie	5121,11
1487	1515	1419	1498	1358	**1049**	Pleśna	małopolskie	5120,39
700	655	816	1015	1146	**1050**	Długosiodło	mazowieckie	5119,78
925	775	958	1108	721	**1051**	Raczki	podlaskie	5118,17
1284	881	1066	538	603	**1052**	Baranów	lubelskie	5116,70
795	1317	734	1064	1362	**1053**	Mrągowo	warmińsko-mazurskie	5116,61
985	769	1108	644	1100	**1054**	Dzierzążnia	mazowieckie	5116,60
1318	1192	1296	257	583	**1055**	Ułęż	lubelskie	5115,46
1244	1086	1095	608	818	**1056**	Jabłoń	lubelskie	5115,37
812	1499	1078	522	477	**1057**	Goszczanów	łódzkie	5114,23
1151	923	769	1467	1376	**1058**	Świlcza	podkarpackie	5114,01
1128	1083	756	1061	801	**1059**	Gidle	łódzkie	5113,94
997	973	869	1005	1180	**1060**	Orońsko	mazowieckie	5113,04
1002	1166	1056	1334	1040	**1061**	Brzeźnica	małopolskie	5112,70
515	532	696	137	468	**1062**	Kołaki Kościelne	podlaskie	5112,02
517	392	123	345	66	**1063**	Chojnów	dolnośląskie	5110,32
924	354	1051	589	1168	**1064**	Miłki	warmińsko-mazurskie	5109,85
1338	1347	1265	992	1013	**1065**	Kobiele Wielkie	łódzkie	5108,59
1213	1376	1430	350	757	**1066**	Przesmyki	mazowieckie	5108,51
1117	987	1165	850	1159	**1067**	Szydłowo	mazowieckie	5107,37
1337	1071	1326	1408	1409	**1068**	Dynów	podkarpackie	5106,98
1439	1354	1147	1279	1156	**1069**	Krasnystaw	lubelskie	5106,56
1152	1370	1390	1098	874	**1070**	Sawin	lubelskie	5106,08
1119	1152	1245	1215	1083	**1071**	Rzepiennik Strzyżewski	małopolskie	5105,58
1534	1525	1050	240	1123	**1072**	Ostaszewo	pomorskie	5103,97
788	694	903	689	795	**1073**	Rogowo	kujawsko-pomorskie	5103,31
1067	1327	1292	883	760	**1074**	Biała	łódzkie	5103,15
959	1217	1130	1136	1212	**1075**	Karniewo	mazowieckie	5103,04
1299	1284	1199	1490	1288	**1076**	Biała Podlaska	lubelskie	5101,27
781	1195	948	529	612	**1077**	Olszanica	podkarpackie	5099,85
1218	1366	1332	1432	1415	**1078**	Czarnków	wielkopolskie	5098,97
1410	1454	1453	484	1250	**1079**	Wyryki	lubelskie	5098,63
453	268	680	216	503	**1080**	Szypliszki	podlaskie	5098,17
605	1329	1224	798	647	**1081**	Izbicko	opolskie	5097,45

GMINY WIEJSKIE

2019	2020	2021	2022	2023	2024	Gmina	Województwo	Zamożność per capita 2024 (w zł)
757	912	868	1398	1304	**1082**	Olszewo-Borki	mazowieckie	5096,81
1074	1211	966	1356	1208	**1083**	Zebrzydowice	śląskie	5096,51
1056	920	1001	465	851	**1084**	Rokitno	lubelskie	5096,48
1408	1453	1450	108	683	**1085**	Lelkowo	warmińsko-mazurskie	5092,22
1102	964	780	337	731	**1086**	Rzeczyca	łódzkie	5092,13
491	833	1114	342	596	**1087**	Książki	kujawsko-pomorskie	5091,64
1405	1384	1293	1060	1235	**1088**	Kamień	lubelskie	5090,83
1037	1298	1277	1091	555	**1089**	Pątnów	łódzkie	5090,76
1138	1131	1305	1310	1176	**1090**	Łużna	małopolskie	5090,75
783	857	1006	987	1223	**1091**	Grodziczno	warmińsko-mazurskie	5090,27
952	465	1247	1142	765	**1092**	Lidzbark Warmiński	warmińsko-mazurskie	5089,63
1307	1309	1393	1367	1116	**1093**	Wiśniowa	podkarpackie	5087,76
865	990	804	806	782	**1094**	Góra Świętej Małgorzaty	łódzkie	5087,37
722	675	665	1337	1255	**1095**	Tarnów Opolski	opolskie	5086,24
1448	1438	1427	1362	1192	**1096**	Wojaszówka	podkarpackie	5086,07
1060	993	1035	921	820	**1097**	Zadzim	łódzkie	5085,33
1181	674	963	600	1119	**1098**	Markusy	warmińsko-mazurskie	5084,37
1041	972	1015	280	808	**1099**	Paprotnia	mazowieckie	5084,31
1453	1203	1275	854	1058	**1100**	Abramów	lubelskie	5084,16
1444	1439	952	730	1160	**1101**	Dziadkowice	podlaskie	5083,45
1126	1188	1179	855	558	**1102**	Imielno	świętokrzyskie	5083,02
785	623	820	731	736	**1103**	Lasowice Wielkie	opolskie	5082,56
664	886	905	705	817	**1104**	Zbójna	podlaskie	5082,23
1292	1277	1349	825	967	**1105**	Brzuze	kujawsko-pomorskie	5081,38
1269	734	1038	831	1050	**1106**	Grabowiec	lubelskie	5080,90
1402	1279	850	1402	941	**1107**	Skrzyszów	małopolskie	5080,64
1248	1004	1153	652	1167	**1108**	Wąpielsk	kujawsko-pomorskie	5078,95
1164	1326	1063	1277	709	**1109**	Mirzec	świętokrzyskie	5078,63
760	1031	1225	487	629	**1110**	Słupia	świętokrzyskie	5078,39
1004	980	1231	1144	1351	**1111**	Opinogóra Górna	mazowieckie	5077,78
851	845	945	1302	981	**1112**	Igołomia-Wawrzeńczyce	małopolskie	5077,65
1513	1437	1345	972	1220	**1113**	Boćki	podlaskie	5077,54
1351	1286	1082	618	1009	**1114**	Sejny	podlaskie	5077,35
975	1099	980	1440	1200	**1115**	Stryszawa	małopolskie	5076,97
1127	1385	1272	1043	1087	**1116**	Wilczyn	wielkopolskie	5075,92
960	785	1022	984	666	**1117**	Roźwienica	podkarpackie	5075,12
822	715	797	1404	1131	**1118**	Ostróda	warmińsko-mazurskie	5075,09
964	765	1112	1391	1254	**1119**	Raciąż	mazowieckie	5075,04
291	450	626	309	742	**1120**	Tuczępy	świętokrzyskie	5074,87
1024	1178	1262	1424	1221	**1121**	Lubień	małopolskie	5072,64
1467	1208	978	650	1103	**1122**	Chodów	wielkopolskie	5071,03
797	882	911	1359	1356	**1123**	Łubniany	opolskie	5070,59
787	1145	890	813	1030	**1124**	Milejewo	warmińsko-mazurskie	5069,76
1417	1459	1380	1342	1419	**1125**	Obrazów	świętokrzyskie	5069,39
1065	1162	1343	1045	945	**1126**	Pakosław	wielkopolskie	5068,68
1093	1234	1252	1093	1056	**1127**	Adamów	lubelskie	5062,25
1232	1226	1184	666	923	**1128**	Rogóźno	kujawsko-pomorskie	5060,50
689	339	833	862	1125	**1129**	Ryjewo	pomorskie	5060,00
651	640	826	441	677	**1130**	Kowale Oleckie	warmińsko-mazurskie	5058,67
790	557	188	1502	1483	**1131**	Głusk	lubelskie	5057,88
1451	1380	1457	1421	1134	**1132**	Hrubieszów	lubelskie	5057,11
902	1167	1151	1230	1065	**1133**	Kolno	podlaskie	5055,43
1407	1299	1376	1290	903	**1134**	Chodel	lubelskie	5055,30
1278	466	672	574	770	**1135**	Słupia Konecka	świętokrzyskie	5053,32
1490	1462	1338	989	1227	**1136**	Dołhobyczów	lubelskie	5051,90
668	893	927	1326	778	**1137**	Blizanów	wielkopolskie	5049,49
616	460	442	235	433	**1138**	Stara Dąbrowa	zachodniopomorskie	5048,49
1014	936	796	1220	848	**1139**	Rakszawa	podkarpackie	5048,35
1344	1375	1175	1067	1264	**1140**	Dzwola	lubelskie	5047,96
1106	985	1086	765	997	**1141**	Obryte	mazowieckie	5047,95
1135	889	912	512	620	**1142**	Będków	łódzkie	5046,72
1111	1206	1246	1133	987	**1143**	Fajsławice	lubelskie	5044,04
1046	686	818	396	741	**1144**	Potworów	mazowieckie	5043,24
1320	1269	1391	367	1216	**1145**	Rossosz	lubelskie	5042,98
1032	807	1221	452	520	**1146**	Stary Dzierzgoń	pomorskie	5039,89
980	1242	1264	1009	1071	**1147**	Skulsk	wielkopolskie	5039,27
1168	1089	1286	497	1229	**1148**	Żmudź	lubelskie	5039,04
1063	1196	1152	1429	1282	**1149**	Turek	wielkopolskie	5038,33
1194	1003	1093	1471	1132	**1150**	Łańcut	podkarpackie	5037,63
624	1075	914	1450	1317	**1151**	Santok	lubuskie	5034,95
1073	1065	1202	1289	1314	**1152**	Lanckorona	małopolskie	5034,56
1105	518	1156	626	395	**1153**	Strzelce	łódzkie	5031,75
753	1077	1085	563	815	**1154**	Domaszowice	opolskie	5031,27
913	962	900	967	1378	**1155**	Łodygowice	śląskie	5029,30
1118	1224	863	1213	1242	**1156**	Tomice	małopolskie	5027,17
554	560	588	983	737	**1157**	Sulików	dolnośląskie	5026,16
1114	662	623	1296	1300	**1158**	Nowa Sól	lubuskie	5024,87
1170	1146	1075	1400	1158	**1159**	Pionki	mazowieckie	5024,69
1214	1377	1226	1027	1037	**1160**	Ulan-Majorat	lubelskie	5022,43
1156	1174	1177	1339	1239	**1161**	Łoniów	świętokrzyskie	5021,03
1215	1352	910	1462	1218	**1162**	Tarnów	małopolskie	5020,28
1366	986	1011	1199	828	**1163**	Trzyciąż	małopolskie	5019,99
1480	1424	1339	1394	957	**1164**	Charsznica	małopolskie	5019,45
1043	643	1077	1336	983	**1165**	Krzemieniewo	wielkopolskie	5019,27
968	1126	934	1427	1369	**1166**	Wieprz	małopolskie	5018,34
896	1041	993	872	809	**1167**	Skrwilno	kujawsko-pomorskie	5017,17
1088	1040	1164	1195	1204	**1168**	Sitno	lubelskie	5016,51
1059	1367	1494	1293	1343	**1169**	Cisek	opolskie	5015,87
1343	1351	1307	1395	1321	**1170**	Bieliny	świętokrzyskie	5015,52
1028	1319	873	700	829	**1171**	Medyka	podkarpackie	5014,75
608	631	630	638	868	**1172**	Zatory	mazowieckie	5014,65
600	1248	1158	1320	1393	**1173**	Wiśniew	mazowieckie	5013,84
1228	1456	1300	542	906	**1174**	Osina	zachodniopomorskie	5013,75
767	750	611	787	1126	**1175**	Świętajno	warmińsko-mazurskie	5010,54
1216	1050	1395	1197	641	**1176**	Stary Targ	pomorskie	5006,54
1370	1430	1394	1383	1295	**1177**	Gromnik	małopolskie	5006,33
1347	1425	1288	1430	1442	**1178**	Pysznica	podkarpackie	5005,44
955	260	1052	1032	936	**1179**	Żołynia	podkarpackie	5004,38
969	1116	1235	1033	1313	**1180**	Wierzbica	lubelskie	5004,31

GMINY WIEJSKIE

2019	2020	2021	2022	2023	2024	Gmina	Województwo	Zamożność per capita 2024 (w zł)
1388	1342	1159	1386	1269	**1181**	Nowy Żmigród	podkarpackie	5003,63
1449	1395	1334	1346	1324	**1182**	Lipinki	małopolskie	5003,27
1350	400	1194	1145	1236	**1183**	Zagrodno	dolnośląskie	5002,15
852	386	928	1272	1057	**1184**	Rozogi	warmińsko-mazurskie	5000,05
942	1106	1034	534	877	**1185**	Nowinka	podlaskie	4999,39
1365	1526	1119	1114	1222	**1186**	Świdwin	zachodniopomorskie	4999,09
814	754	853	1468	1316	**1187**	Chorkówka	podkarpackie	4999,02
909	597	1369	1053	1002	**1188**	Janów	podlaskie	4996,49
1240	1369	1351	1248	985	**1189**	Nozdrzec	podkarpackie	4996,44
917	347	1282	438	1109	**1190**	Zaręby Kościelne	mazowieckie	4994,87
1035	1225	1183	800	977	**1191**	Ostrówek	lubelskie	4994,79
1500	1475	1410	1240	1373	**1192**	Skarżysko Kościelne	świętokrzyskie	4990,18
1373	1316	1498	163	1338	**1193**	Ceranów	mazowieckie	4988,29
1201	810	1331	1325	1110	**1194**	Waśniów	świętokrzyskie	4988,11
977	1256	1046	1406	1411	**1195**	Rytwiany	świętokrzyskie	4987,74
399	843	960	1175	860	**1196**	Gorzkowice	łódzkie	4987,22
1416	1472	1442	1458	1332	**1197**	Tarnowiec	podkarpackie	4986,10
885	900	843	541	953	**1198**	Stara Kornica	mazowieckie	4985,02
1137	1143	831	900	1228	**1199**	Smyków	świętokrzyskie	4983,13
1437	1296	1200	1341	1330	**1200**	Kraśnik	lubelskie	4982,52
1465	1423	1337	1431	1261	**1201**	Zagnańsk	świętokrzyskie	4981,69
729	1235	1329	701	1086	**1202**	Jeziora Wielkie	kujawsko-pomorskie	4981,40
1445	1391	1474	1478	1238	**1203**	Dębno	małopolskie	4980,62
1005	909	951	1307	1182	**1204**	Działdowo	warmińsko-mazurskie	4979,68
1339	1210	1234	1190	1385	**1205**	Raciążek	kujawsko-pomorskie	4973,95
1436	1503	1470	1149	1491	**1206**	Uchanie	lubelskie	4973,05
1089	970	1364	1106	758	**1207**	Mokobody	mazowieckie	4972,75
926	1270	1279	1412	1143	**1208**	Poronin	małopolskie	4972,69
806	628	778	658	1347	**1209**	Kobylin-Borzymy	podlaskie	4971,02
1426	1336	1013	1252	952	**1210**	Haczów	podkarpackie	4968,41
1341	1312	1297	1029	1333	**1211**	Zakrzewo	wielkopolskie	4967,66
1428	1331	1320	122	1081	**1212**	Nowy Dwór	podlaskie	4966,39
1198	1022	1415	860	1189	**1213**	Rychliki	warmińsko-mazurskie	4963,96
418	771	1295	950	698	**1214**	Górowo Iławeckie	warmińsko-mazurskie	4963,76
1220	1243	725	401	1267	**1215**	Sławatycze	lubelskie	4962,57
920	717	1424	928	1294	**1216**	Batorz	lubelskie	4960,97
1393	1105	970	1322	1334	**1217**	Brudzeń Duży	mazowieckie	4958,89
1087	1118	1402	1107	885	**1218**	Lądek	wielkopolskie	4956,31
993	1002	832	516	1069	**1219**	Świekatowo	kujawsko-pomorskie	4953,27
1267	495	919	918	1148	**1220**	Łubnice	świętokrzyskie	4953,27
951	853	844	1291	1262	**1221**	Pawłowiczki	opolskie	4953,27
933	1111	775	1140	1323	**1222**	Duszniki	wielkopolskie	4952,76
954	856	956	1496	1440	**1223**	Łomża	podlaskie	4951,17
1519	1493	1505	871	1388	**1224**	Ruda-Huta	lubelskie	4950,75
443	509	468	1343	1361	**1225**	Gniezno	wielkopolskie	4950,64
978	1189	1306	1436	1429	**1226**	Nowe Miasto Lubawskie	warmińsko-mazurskie	4950,32
836	1052	1318	1308	1213	**1227**	Kąkolewnica Wschodnia	lubelskie	4948,83
748	1161	1195	633	561	**1228**	Kuźnica	podlaskie	4948,14
594	1276	462	317	1206	**1229**	Świerzno	zachodniopomorskie	4947,62
369	872	904	1455	1207	**1230**	Zaleszany	podkarpackie	4946,27
1512	1449	1452	352	900	**1231**	Perlejewo	podlaskie	4944,86
652	1135	1518	1323	1350	**1232**	Gościeradów	lubelskie	4944,07
679	1283	1428	1083	1268	**1233**	Stolno	kujawsko-pomorskie	4943,32
1462	1494	1357	1030	1022	**1234**	Borowa	podkarpackie	4941,23
1429	1408	1319	1069	1391	**1235**	Gronowo Elbląskie	warmińsko-mazurskie	4938,77
1092	1292	1284	1353	1354	**1236**	Fabianki	lubelskie	4937,83
1531	1310	755	742	1129	**1237**	Kuczbork-Osada	mazowieckie	4937,64
848	1010	644	1066	1014	**1238**	Rutki	podlaskie	4937,44
1459	1129	1048	938	1357	**1239**	Stare Bogaczowice	dolnośląskie	4937,05
1481	1328	1327	1459	1279	**1240**	Przeworsk	podkarpackie	4935,78
1078	1335	1426	767	664	**1241**	Borów	dolnośląskie	4935,72
1475	1461	1473	1425	1139	**1242**	Mircze	lubelskie	4934,97
509	1000	1289	374	1444	**1243**	Dąbie	lubuskie	4933,46
342	575	689	763	1319	**1244**	Wieliczki	warmińsko-mazurskie	4929,80
1210	1400	1214	1244	1280	**1245**	Kętrzyn	warmińsko-mazurskie	4929,16
1008	527	1197	1295	847	**1246**	Wadowice Górne	podkarpackie	4922,64
1136	1333	1045	1130	1067	**1247**	Osięciny	kujawsko-pomorskie	4922,47
1045	782	524	844	1198	**1248**	Gać	podkarpackie	4921,92
1309	885	1088	937	1183	**1249**	Wilków	lubelskie	4920,58
1390	1481	1469	1288	1128	**1250**	Policzna	mazowieckie	4920,58
1331	1407	1431	720	1278	**1251**	Miedzna	mazowieckie	4919,53
1255	1144	1333	483	1195	**1252**	Czernice Borowe	mazowieckie	4919,35
1310	1360	1437	1212	1145	**1253**	Siemień	lubelskie	4917,37
1291	542	746	622	425	**1254**	Gizałki	wielkopolskie	4916,70
1109	870	1360	102	1418	**1255**	Milejczyce	podlaskie	4914,33
1491	1447	1467	1111	1273	**1256**	Żółkiewka	lubelskie	4913,53
1425	1322	1037	1369	1389	**1257**	Koniusza	małopolskie	4909,70
1175	1275	1330	1357	1423	**1258**	Wydminy	warmińsko-mazurskie	4909,24
1100	840	944	1135	1272	**1259**	Niedźwiada	lubelskie	4907,66
1409	1311	1375	797	1315	**1260**	Budry	warmińsko-mazurskie	4907,19
802	939	638	741	1199	**1261**	Krypno	podlaskie	4906,61
1300	906	777	475	1080	**1262**	Racławice	małopolskie	4904,78
1477	1165	1163	1365	1252	**1263**	Zapolice	łódzkie	4904,65
1389	1396	1401	785	1329	**1264**	Banie Mazurskie	warmińsko-mazurskie	4904,10
1297	1160	708	1363	1328	**1265**	Strawczyn	świętokrzyskie	4903,46
1421	1466	1455	1046	1462	**1266**	Mędrzechów	małopolskie	4902,12
923	1036	1389	1494	1394	**1267**	Złotów	wielkopolskie	4900,39
1379	1191	1233	1202	1181	**1268**	Grzegorzew	wielkopolskie	4900,32
1415	1394	1374	1483	1364	**1269**	Przemyśl	podkarpackie	4899,98
1186	1153	1249	799	1194	**1270**	Mirów	mazowieckie	4897,59
1361	1239	1105	320	1178	**1271**	Chrzanów	lubelskie	4896,58
1319	1287	921	1437	1147	**1272**	Korczyna	podkarpackie	4895,68
1229	1307	1445	575	1215	**1273**	Hanna	lubelskie	4894,59
1205	1219	1131	756	869	**1274**	Kuryłówka	podkarpackie	4893,93
1372	1290	1342	1071	1187	**1275**	Lipowiec Kościelny	mazowieckie	4892,07
1294	1406	1271	725	1283	**1276**	Wąwolnica	lubelskie	4891,65
677	738	792	676	370	**1277**	Stary Lubotyń	mazowieckie	4890,29
901	680	556	1327	1186	**1278**	Mstów	śląskie	4888,68
1435	1441	1378	1077	181	**1279**	Stoszowice	dolnośląskie	4888,26

GMINY WIEJSKIE

2019	2020	2021	2022	2023	2024	Gmina	Województwo	Zamożność per capita 2024 (w zł)
1511	1088	861	894	1165	**1280**	Stupsk	mazowieckie	4887,65
1382	1421	1220	1003	1460	**1281**	Łączna	świętokrzyskie	4886,46
1420	1500	1397	1238	1048	**1282**	Biały Dunajec	małopolskie	4885,57
1189	1506	1420	1031	1152	**1283**	Łukowa	lubelskie	4884,92
986	837	1064	1038	1219	**1284**	Szczutowo	mazowieckie	4884,57
1195	1255	1210	1315	1059	**1285**	Brzeziny	łódzkie	4883,40
1272	1419	1348	1473	1386	**1286**	Miejsce Piastowe	podkarpackie	4883,16
1203	1479	1301	935	876	**1287**	Czarnożyły	łódzkie	4882,94
639	815	1324	1147	1137	**1288**	Sławoborze	zachodniopomorskie	4882,40
1047	1073	862	400	264	**1289**	Kodeń	lubelskie	4880,72
1257	1404	1303	1492	1368	**1290**	Zakrzew	mazowieckie	4879,22
900	1113	1076	794	593	**1291**	Kodrąb	łódzkie	4877,99
1527	1485	1490	706	1410	**1292**	Zakrzew	lubelskie	4876,76
889	1130	847	939	1306	**1293**	Łukta	warmińsko-mazurskie	4875,51
1311	1266	1134	970	922	**1294**	Secemin	świętokrzyskie	4872,24
1401	1306	1253	1338	1403	**1295**	Radgoszcz	małopolskie	4871,73
526	723	1014	659	969	**1296**	Markuszów	lubelskie	4869,75
1223	1128	764	1017	973	**1297**	Dorohusk	lubelskie	4868,20
1380	326	1486	1480	1402	**1298**	Pawłów	świętokrzyskie	4866,84
1368	817	1316	1004	1327	**1299**	Biszcza	lubelskie	4864,55
749	1009	1201	1463	1396	**1300**	Wręczyca Wielka	śląskie	4864,52
943	1392	1113	619	1070	**1301**	Wizna	podlaskie	4861,33
1058	1300	1413	782	1202	**1302**	Siedlisko	lubuskie	4861,30
1506	1353	1504	1234	1090	**1303**	Ulhówek	lubelskie	4860,12
1342	1428	1396	1189	1289	**1304**	Sztabin	podlaskie	4859,66
1242	1332	1287	1137	1336	**1305**	Szastarka	lubelskie	4858,09
738	479	535	1491	1450	**1306**	Oleśnica	dolnośląskie	4857,66
647	789	308	735	1053	**1307**	Krzeszów	podkarpackie	4855,59
1283	1137	976	817	1111	**1308**	Ujsoły	śląskie	4853,18
1345	1140	1169	1331	1286	**1309**	Wielopole Skrzyńskie	podkarpackie	4851,76
1237	1250	1254	1298	1270	**1310**	Susiec	lubelskie	4849,92
860	777	121	528	1468	**1311**	Kije	świętokrzyskie	4845,11
1217	1476	1443	372	845	**1312**	Jeziorzany	lubelskie	4839,42
1446	1420	1446	1180	1292	**1313**	Miączyn	lubelskie	4838,83
1116	1414	877	501	1355	**1314**	Srokowo	warmińsko-mazurskie	4837,96
1070	1259	1441	1078	1287	**1315**	Leśna Podlaska	lubelskie	4833,21
1163	1405	1223	377	1062	**1316**	Korczew	mazowieckie	4829,60
1504	1491	1481	1379	1298	**1317**	Brzyska	podkarpackie	4828,60
1246	1301	1358	1187	1184	**1318**	Karczmiska	lubelskie	4826,20
1281	1502	1405	1423	1424	**1319**	Komprachcice	opolskie	4818,06
1424	1507	1492	1497	1339	**1320**	Dwikozy	świętokrzyskie	4816,64
1348	1278	1144	1340	1370	**1321**	Wojciechów	lubelskie	4816,23
1469	1497	1516	1385	1398	**1322**	Braniewo	warmińsko-mazurskie	4813,43
1003	1127	1208	1318	1169	**1323**	Wohyń	lubelskie	4811,80
1016	1080	1299	1210	1360	**1324**	Sadlinki	pomorskie	4810,79
1101	1321	1172	1434	1422	**1325**	Pcim	małopolskie	4807,31
1260	1094	1344	1435	1307	**1326**	Majdan Królewski	podkarpackie	4804,39
1182	1295	1310	1261	1318	**1327**	Szerzyny	małopolskie	4804,22
1094	1013	954	846	1214	**1328**	Trzcianne	podlaskie	4803,91

2019	2020	2021	2022	2023	2024	Gmina	Województwo	Zamożność per capita 2024 (w zł)
1392	1498	1422	1278	1326	**1329**	Godziszów	lubelskie	4802,91
559	352	443	1257	1383	**1330**	Miedźno	śląskie	4802,58
1330	1361	1083	929	1275	**1331**	Rejowiec Fabryczny	lubelskie	4802,34
1536	1527	1522	995	924	**1332**	Gręboszów	małopolskie	4800,07
1433	1422	1291	1495	1474	**1333**	Czarna	podkarpackie	4798,15
1383	1458	1366	1324	1413	**1334**	Adamów	lubelskie	4797,99
1324	1359	1000	1304	1401	**1335**	Spytkowice	małopolskie	4796,41
884	940	943	1476	1473	**1336**	Iława	warmińsko-mazurskie	4793,83
1418	1223	1488	1384	1477	**1337**	Jarocin	podkarpackie	4791,96
1498	1487	1489	1396	1432	**1338**	Horodło	lubelskie	4790,70
1474	1473	1491	1179	1353	**1339**	Grodzisk	podlaskie	4789,74
1007	1213	1099	1299	1241	**1340**	Bojanów	podkarpackie	4788,55
467	1339	1421	394	1124	**1341**	Maszewo	lubuskie	4786,60
1400	1440	1193	1371	1138	**1342**	Sanok	podkarpackie	4786,31
957	1142	1176	783	1074	**1343**	Rościszewo	mazowieckie	4786,07
1496	1482	1502	1121	1488	**1344**	Gorzków	lubelskie	4785,07
1289	1231	1079	1361	1320	**1345**	Iwierzyce	podkarpackie	4784,77
1274	925	894	1511	1482	**1346**	Szczytno	warmińsko-mazurskie	4784,48
899	1068	1049	1026	1011	**1347**	Cieszków	dolnośląskie	4781,96
1224	148	473	816	1039	**1348**	Sękowa	małopolskie	4779,02
1537	1513	1461	268	1375	**1349**	Stary Brus	lubelskie	4777,61
981	706	1219	1127	871	**1350**	Nagłowice	świętokrzyskie	4776,59
1468	1433	1484	203	1387	**1351**	Dubienka	lubelskie	4772,69
961	907	920	1266	1434	**1352**	Lubenia	podkarpackie	4770,84
1466	1402	1400	1258	1344	**1353**	Serniki	lubelskie	4768,93
1479	1457	1269	1510	1457	**1354**	Zamość	lubelskie	4765,79
1314	1387	1418	1237	1084	**1355**	Rachanie	lubelskie	4765,65
1335	1378	1354	1445	1367	**1356**	Frysztak	podkarpackie	4764,46
1183	1121	924	1276	1438	**1357**	Chełmża	kujawsko-pomorskie	4762,13
1374	1374	1454	1335	1217	**1358**	Trzydnik Duży	lubelskie	4757,80
762	1373	1323	1196	1363	**1359**	Krasiczyn	podkarpackie	4753,81
1482	1415	1423	888	1308	**1360**	Pacyna	mazowieckie	4751,86
1327	1318	964	1460	1480	**1361**	Chełm	lubelskie	4750,91
1502	1344	1302	1087	1312	**1362**	Skierbieszów	lubelskie	4748,93
1279	1302	1081	1486	1428	**1363**	Fabianki	kujawsko-pomorskie	4748,81
898	1139	1237	786	1028	**1364**	Bełżec	lubelskie	4748,72
1403	1362	1350	1500	1446	**1365**	Raba Wyżna	małopolskie	4748,23
1427	1315	1365	746	1127	**1366**	Bielice	zachodniopomorskie	4747,38
1305	1418	984	1451	1447	**1367**	Nawojowa	małopolskie	4746,92
1458	1470	1355	1506	1489	**1368**	Masłów	świętokrzyskie	4742,09
1226	1410	1408	1461	1073	**1369**	Bodzechów	świętokrzyskie	4741,80
967	1293	1016	1139	1404	**1370**	Rzgów	wielkopolskie	4738,90
1471	1401	1479	843	1263	**1371**	Wojsławice	lubelskie	4738,21
1251	1247	999	1509	1493	**1372**	Niemce	lubelskie	4737,13
1336	1464	1406	1167	1377	**1373**	Moszczenica	małopolskie	4736,32
880	1280	1429	1051	1441	**1374**	Tereszpol	lubelskie	4734,72
1256	1324	1248	1401	1455	**1375**	Jabłonna	lubelskie	4734,29
1282	1444	1398	1239	1331	**1376**	Dzierzkowice	lubelskie	4728,75
1442	1429	1475	1280	1064	**1377**	Potok Górny	lubelskie	4728,04

GMINY WIEJSKIE

2019	2020	2021	2022	2023	2024	Gmina	Województwo	Zamożność per capita 2024 (w zł)
1185	1389	1258	1269	1293	**1378**	Brańsk	podlaskie	4728,03
1521	1488	1511	1172	1379	**1379**	Trzeszczany	lubelskie	4724,04
1090	905	1101	477	745	**1380**	Świnice Warckie	łódzkie	4723,83
660	1265	1359	1387	1259	**1381**	Jasienica Rosielna	podkarpackie	4723,80
1384	1364	1281	1444	1399	**1382**	Cmolas	podkarpackie	4723,49
1025	922	1280	932	1240	**1383**	Przasnysz	mazowieckie	4721,43
890	533	350	321	834	**1384**	Pozezdrze	warmińsko-mazurskie	4718,85
1371	1460	1476	445	1285	**1385**	Rudnik	lubelskie	4714,19
201	1294	1523	457	1276	**1386**	Moskorzew	świętokrzyskie	4711,80
768	1097	721	818	1366	**1387**	Nowy Duninów	mazowieckie	4710,76
1375	1455	1480	1236	1478	**1388**	Szelków	mazowieckie	4709,89
1367	1393	1260	1216	1392	**1389**	Raniżów	podkarpackie	4707,86
1316	1403	1386	1508	1469	**1390**	Miedziana Góra	świętokrzyskie	4700,17
1395	1185	1460	1488	1461	**1391**	Aleksandrów Kujawski	kujawsko-pomorskie	4699,22
1143	1448	1497	1168	1311	**1392**	Jaświły	podlaskie	4697,91
1514	1530	1449	1475	1416	**1393**	Bliżyn	świętokrzyskie	4695,39
461	1512	1438	789	1122	**1394**	Malczyce	dolnośląskie	4692,75
1064	1245	1304	1020	1322	**1395**	Lutocin	mazowieckie	4688,33
1455	1443	1315	1465	1427	**1396**	Mniów	świętokrzyskie	4687,10
1333	1492	1495	1454	1407	**1397**	Wierzchosławice	małopolskie	4684,14
1312	1308	941	1439	1437	**1398**	Tryńcza	podkarpackie	4679,52
1483	1469	1416	873	836	**1399**	Sławno	zachodniopomorskie	4677,63
1387	1363	1412	1251	1023	**1400**	Chlewiska	mazowieckie	4673,86
1325	1381	1372	1484	1464	**1401**	Kramsk	wielkopolskie	4671,92
1234	1348	1255	1328	1342	**1402**	Kościelec	wielkopolskie	4671,38
1295	1399	732	953	1225	**1403**	Słaboszów	małopolskie	4670,31
1411	1285	1347	1095	1098	**1404**	Jarczów	lubelskie	4665,12
1476	1516	1468	447	1253	**1405**	Trawniki	lubelskie	4659,77
1507	1510	1507	1115	1456	**1406**	Siennica Różana	lubelskie	4658,38
1038	1069	1122	1094	1130	**1407**	Oksa	świętokrzyskie	4652,89
1364	1413	1436	1006	1451	**1408**	Nielisz	lubelskie	4652,47
1253	1229	827	1162	1453	**1409**	Besko	podkarpackie	4646,33
1068	1204	1387	1283	1381	**1410**	Iłowo-Osada	warmińsko-mazurskie	4645,08
1053	1480	1367	828	1449	**1411**	Tuczna	lubelskie	4644,59
1493	1314	502	804	1096	**1412**	Niegosławice	lubuskie	4643,32
1516	1468	1440	1377	1485	**1413**	Stary Zamość	lubelskie	4641,42
1381	1171	1362	969	1463	**1414**	Krasnopol	podlaskie	4638,97
1369	1478	1464	909	1405	**1415**	Leśniowice	lubelskie	4636,85
1422	1474	1382	1443	1443	**1416**	Strzyżewice	lubelskie	4632,19
1522	1519	1483	1294	1495	**1417**	Kraśniczyn	lubelskie	4624,49
1317	1070	1229	868	946	**1418**	Białopole	lubelskie	4624,05
1485	1484	1434	1177	1345	**1419**	Łaziska	lubelskie	4621,58
1520	1078	1148	1112	1140	**1420**	Michów	lubelskie	4620,94
1434	1467	1444	1268	1431	**1421**	Radecznica	lubelskie	4612,16
1533	1517	1435	1503	1380	**1422**	Tomaszów Lubelski	lubelskie	4603,77
1486	1495	1466	1309	1452	**1423**	Łabunie	lubelskie	4600,67
1470	1427	1493	1085	1408	**1424**	Sułów	lubelskie	4599,44
1238	1289	1403	744	1163	**1425**	Zębowice	opolskie	4596,25
1525	1451	1471	1413	1433	**1426**	Krościenko Wyżne	podkarpackie	4596,03

2019	2020	2021	2022	2023	2024	Gmina	Województwo	Zamożność per capita 2024 (w zł)
1144	1356	1409	920	1274	**1427**	Rusinów	mazowieckie	4590,47
1515	1383	1381	931	1414	**1428**	Poświętne	podlaskie	4587,07
1454	1426	1462	1374	1420	**1429**	Zakrzówek	lubelskie	4586,27
1359	1372	1411	1485	1436	**1430**	Skołyszyn	podkarpackie	4583,41
1245	958	685	1317	1458	**1431**	Hyżne	podkarpackie	4569,48
1478	1508	1385	1143	1426	**1432**	Nurzec-Stacja	podlaskie	4562,99
1460	1416	1459	911	1412	**1433**	Łopiennik Górny	lubelskie	4550,83
1356	1505	1458	866	1417	**1434**	Hańsk	lubelskie	4549,28
1488	941	1509	1505	1486	**1435**	Lubartów	lubelskie	4543,37
1528	1524	1500	1442	1372	**1436**	Olesno	małopolskie	4528,95
1509	1509	1501	1209	1406	**1437**	Borzechów	lubelskie	4516,11
1222	1237	1115	1109	1492	**1438**	Tarnawatka	lubelskie	4515,63
1329	1313	1356	1271	1448	**1439**	Komarów-Osada	lubelskie	4509,04
1353	1390	1383	1116	1459	**1440**	Aleksandrów	lubelskie	4507,85
1505	1436	1451	1493	1484	**1441**	Pawłosiów	podkarpackie	4497,66
1169	763	1110	369	862	**1442**	Przerośl	podlaskie	4497,42
1524	1520	1477	1504	1465	**1443**	Jarosław	podkarpackie	4496,81
1464	1411	1510	1479	1421	**1444**	Grodzisko Dolne	podkarpackie	4493,32
1394	1330	1377	1512	1496	**1445**	Wólka	lubelskie	4489,92
1321	1230	1425	1211	1476	**1446**	Kozłów	małopolskie	4461,92
1231	1273	1314	919	1397	**1447**	Janowiec	lubelskie	4444,78
1518	1432	1379	962	1490	**1448**	Rybczewice	lubelskie	4427,29
1438	1450	1514	1358	1435	**1449**	Lipnik	świętokrzyskie	4418,73
1495	1035	1005	570	1102	**1450**	Jeleniewo	podlaskie	4418,27
1532	1528	1520	1449	1487	**1451**	Tarłów	świętokrzyskie	4399,49
1473	1471	1482	781	1475	**1452**	Gawłuszowice	podkarpackie	4398,21
1376	1244	1404	1448	1425	**1453**	Dębowiec	podkarpackie	4395,39
1508	1533	1517	1123	1445	**1454**	Wietrzychowice	małopolskie	4379,14
1431	1240	1388	476	1303	**1455**	Brzeżno	zachodniopomorskie	4352,71
1517	1446	1513	1217	1430	**1456**	Bejsce	świętokrzyskie	4352,33
1313	1445	1478	1507	1384	**1457**	Mełgiew	lubelskie	4352,04
1266	1465	1439	565	1479	**1458**	Czerwonka	mazowieckie	4336,43
1494	1522	1487	1415	1472	**1459**	Złota	świętokrzyskie	4323,12
1484	1511	1472	1354	1061	**1460**	Przeworno	dolnośląskie	4318,40
1529	1529	1515	834	1494	**1461**	Bolesław	małopolskie	4309,05
1492	1523	1512	1501	1498	**1462**	Wysokie Mazowieckie	podlaskie	4227,46
1510	1496	1519	1474	1466	**1463**	Sadowie	świętokrzyskie	4150,26
1535	1532	1521	1513	1497	**1464**	Jasło	podkarpackie	4144,05